

nationalpark.at

NATIONALPARK SOMMERCARD

BERGERLEBNIS | BADEN | SPORT | MUSEEN | NATUR

**Bahn
INKLUSIVE
& Bus**



**HOHE
TAUERN**

DIE NATIONALPARK-REGION

INKLUSIVKARTE/INCLUSIVECARD

**TÄGLICH EINE LEISTUNG
AUS ÜBER 60 ATTRAKTIONEN GRATIS WÄHLEN
SOWIE DIE MOBILITÄT IN DER GESAMTEN REGION**

*CHOOSE ONE FREE ATTRACTION OUT OF 60 EVERY DAY
AND THE MOBILITY BENEFITS*

**NATIONALPARK
SOMMERCARD**

60 Leistungen = Nationalpark Sommercard

Ihre Premiumcard für den Sommerurlaub

1. Mai bis 31. Oktober 2018

WÄHLEN SIE AUS FOLGENDEN ATTRAKTIONEN





NATIONALPARK
SOMMERCARD
MOBI

100%
UMWELTFREUNDLICH

HOHE
TAUERN

www.nationalpark.at

URLAUB À LA CARTE MIT DER NATIONALPARK SOMMERCARD

HOLIDAY À LA CARTE WITH THE NATIONALPARK SOMMERCARD

Um die Region mit ihrem vielfältigen Angebot besonders intensiv auskosten zu können, gibt es im Zeitraum von 1. Mai bis 31. Oktober 2018 die Nationalpark Sommercard.

Alle Urlaubsgäste, die in einem Mitgliedsbetrieb nächtigen, erhalten mit dieser Karte die Möglichkeit, täglich – auch am Anreise- und Abreisetag – aus 60 Attraktionen zu wählen sowie weitere Ermäßigungen in Anspruch zu nehmen.

Täglich kann eine Gratis-Leistung in Anspruch genommen werden. Beispielsweise die Nutzung der Bergbahnen in der Region oder der Gratis-Eintritt zu Sport- und Freizeiteinrichtungen. Auch Museen, Ausstellungen und Sehenswürdigkeiten sind inklusive. Darüber hinaus bietet die Karte maximale Mobilität: Sie berechtigt unter anderem zur kostenlosen Nutzung der lokalen, öffentlichen Verkehrsmittel und inkludiert den Tageseintritt zur Erlebniswelt „Großglockner Hochalpenstraße“ sowie ein Tagesticket für die „Gerlos Alpenstraße“.

To be able to enjoy and sample the region and its variety-packed offer, there is one all-inclusive tickets available from 1st May to 31st October 2018.

All people holidaying in the region who are spending the night in a participating hotel, private lodgings or holiday apartment, or on a farm, will have the chance with this card – including on the day they are due to arrive and depart – to choose from 60 attractions and avail of additional discounts.

One free service can be availed of every day. For instance, use of the cable cars in the region or free entry to sports and leisure facilities. Museums, exhibitions and sights are also included. The card also offers maximum mobility: it entitles the holder among other things to free use of public transport and includes a day entry to the ‘Grossglockner alpine road’, as well as a day ticket for the ‘Gerlos alpine road’.

DIE VIELEN VORTEILE DER NATIONALPARK SOMMERCARD

THE NATIONALPARK SOMMERCARD BENEFITS



Mehr als **60 Leistungen** zur Auswahl

- Die **Bergbahnen** in der Region
- Badesseen, Hallen- und Freibäder
- Museen und Ausstellungen
- **Krimmler Wasserfälle** und **WasserWelten Krimml**
- Ausflugsziele und Sehenswürdigkeiten
- Bogenschießen und Goldwaschen
- Sport und Freizeitaktivitäten

Eine Attraktion täglich kostenlos nutzbar

- **Kostenlos** für alle Gäste der teilnehmenden Partnerbetriebe für **die gesamte Dauer des Aufenthaltes**. Inklusive dem An- und Abreisetag.
- **Erhältlich** nur bei Ihrem **Gastgeber!**
- Gültig **von 1. Mai bis 31. Oktober 2018**
- **Weitere attraktive Ermäßigungen**

Unterkünfte, Attraktionen und weitere Infos finden Sie unter nationalpark-sommercard.at

More than 60 benefits to choose

- **Cable cars** in the region
- **Swimming lakes, indoor and outdoor pools**
- **Museums and exhibitions**
- **Krimml Waterfalls and Krimml Worlds of Water**
- **Excursion destinations and sights**
- **Archery and panning for gold**
- **Sports and leisure activities**

One attraction every day – free of charge

- **Free** for all guests in participating partner businesses **for the duration of their stay**. Including the day guests arrive and depart.
- **Only available** from your **accommodation provider!**
- Valid from **May 1st to October 31st 2018**
- **Further attractive discounts**

Attractions and partner establishments can be found on nationalpark-sommercard.at





KRIMMLER WASSERFÄLLE

THE KRIMML WATERFALLS

DIE MOBILITÄTSANGEBOTE MIT DER NATIONALPARK SOMMERCARD

THE MOBILITY BENEFITS OF THE NATIONALPARK SOMMERCARD

Mobilitätsleistungen der Nationalpark Sommercard

- **Tägliche kostenlose Nutzung** der **Pinzgauer Lokalbahn** und aller **Salzburg Verkehr Postbusse** zwischen Königsleiten und Rauris
- **Kostenlose Nutzung** der teilnehmenden **Wandertaxis** Dürnbachtal, Rutschenweg Neukirchen, Mühlbachtal, Habachtal und dem hinteren Murtal
- **E-Bike-Verleih** für einen Tag
- **Ein Tagesticket** für die **Großglockner Hochalpenstraße**
- **Ein Tagesticket** für die **Gerlos Alpenstraße**

Mobility services only of the Nationalpark Sommercard

- **Free use of the local Pinzgau railway daily and all Salzburg Verkehr Postbuses** between Königsleiten and Rauris
- **Free use of participating 'hiking taxis'** Dürnbach Valley, slide path Neukirchen, Mühlbach Valley, Habach Valley and the Mur Valley
- **E-Bike hire for a day**
- **A day ticket for the Großglockner High Alpine Road**
- **A day ticket for the Gerlos Alpine Road**



GROSSGLOCKNER HOCHALPENSTRASSE

GROSSGLOCKNER HIGH ALPINE ROAD



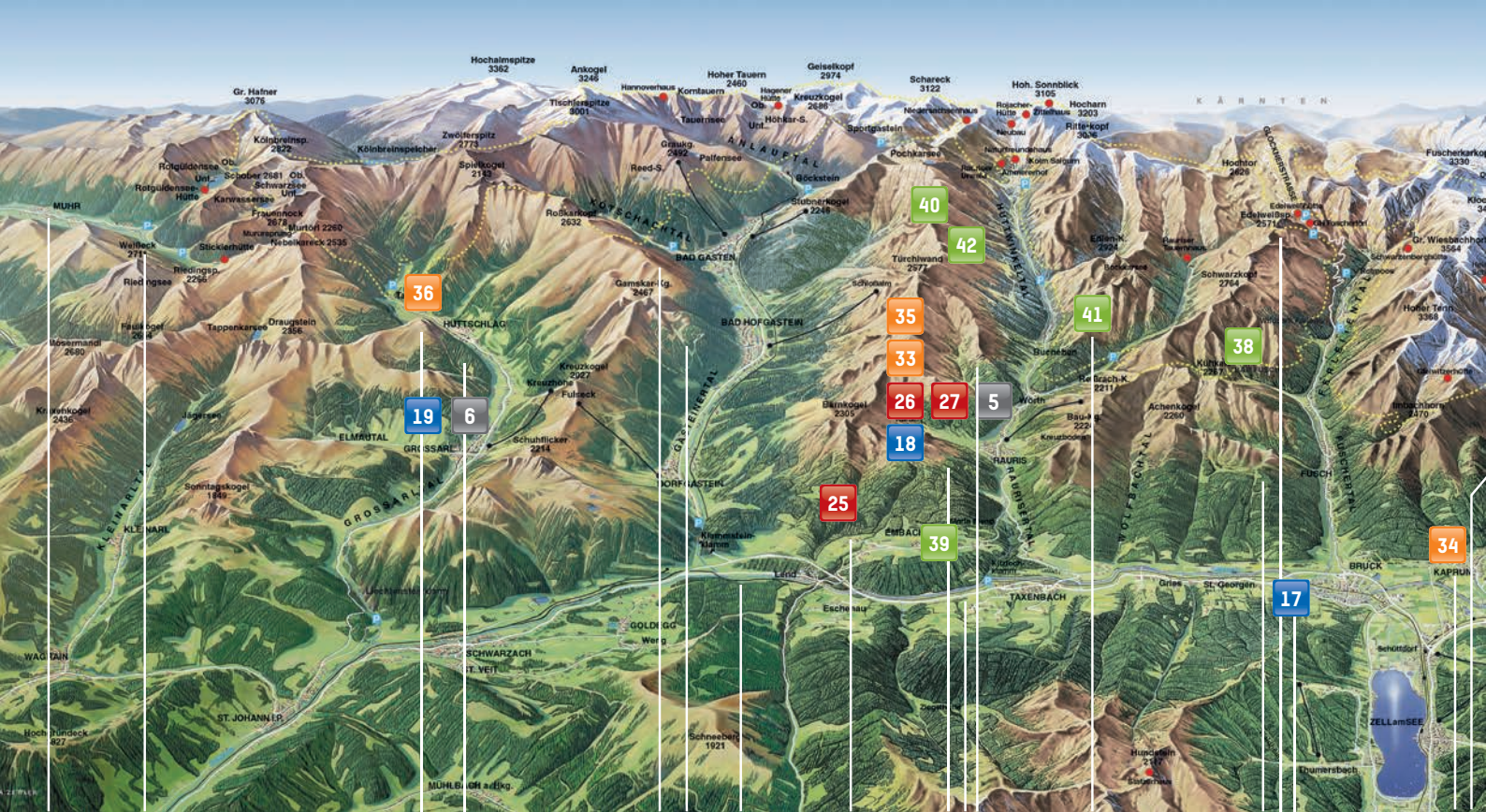
EINE ATTRAKTION IST TÄGLICH INKLUSIVE

ONE ATTRACTION EVERY DAY – FREE OF CHARGE

- 1 Dorfbahn Königsleiten
- 2 Bergbahnen Wildkogel Neukirchen & Bramberg
- 3 Panoramabahn Kitzbüheler Alpen Hollersbach
- 4 Weissee Gletscherwelt Uttendorf
- 5 Hochalmbahn Rauris & Greifvogelwarte & Goldwaschplatz Heimalm
- 6 Panoramabahn Großarl
- 7 Freischwimmbad Krimml
- 8 Kristallbad Wald im Pinzgau
- 9 Freibad Mühlbach im Pinzgau
- 10 Freizeitanlage Hollersbach
- 11 Hallenbad Mittersill
- 12 Freischwimmbad Mittersill
- 13 Freibad Stuhlfelden
- 14 Erlebnisbadese Uttendorf
- 15 Badese Niederersill
- 16 Hinkelsteinbad Piesendorf
- 17 Schlossbad Bruck
- 18 Sonnblickbad Rauris
- 19 Freibad Großarl
- 20 Minigolf Krimml
- 21 Minigolf Neukirchen
- 22 GC Mittersill-Stuhlfelden/Driving Range
- 23 Bogendorf Stuhlfelden
- 24 Bogenschießen Niederersill
- 25 Embacher Berggolf
- 26 Squash-Halle Rauris
- 27 Minigolf Rauris
- 28 Nationalparkzentrum | 360° Mittersill
- 29 Mineralienmuseum Wald
- 30 Museum Bramberg
- 31 Keltendorf am Stoanabichl Uttendorf
- 32 Norikermuseum Niederersill
- 33 Nationalparkausstellung Könige der Lüfte Rauris
- 34 Oldtimer-Museum Kaprun
- 35 Rauriser Talmuseum
- 36 Nationalparkausstellung Hüttschlag
- 37 WasserWelten Krimml und Krimmler Wasserfälle
- 38 Wild- und Erlebnispark Ferleiten
- 39 Kitzlochklamm Taxenbach
- 40 Goldwaschplatz Bodenhaus Rauris
- 41 Nationalparktaxi Seidlwinkltal Rauris
- 42 Mautstraße Kolm Saigurn Rauris

BONUSPARTNER

- Kitzsteinhorn Gipfelwelt 3000
- Dampfzug Zell am See – Krimml
- Erlebnis Holz – Mühlauersäge Fusch
- Felbertauernstraße
- Felsentherme Bad Gastein
- Fischen am Fuße des Großglockners
- Mc Kinley bei Intersport Harms Neukirchen
- Kaprun Hochgebirgsstauseen
- Kleingolfanlage Wofergut Bruck
- Frost Rafting Taxenbach
- Rafting Center Taxenbach
- Schmittenhöhe – Zell am See
- Sixty Minutes Live Escape Gaming
- E-Bike-Verleih von Sports & more Unterwurzach Neukirchen/Wald
- Glocknerbus - Ausflugsfahrt auf der Großglockner Hochalpenstraße. Begleitet von einem fachkundigen Nationalpark-Ranger.
- Adventureprogramm Sports & more Unterwurzach Wald
- Tauern Spa – Bade- und Saunaspaß in Kaprun



MUHR
IM LUNGAU

Murtal

HÜTTSCHLAG

Großarlthal

BAD GASTEN

LEND

Gasteinertal

EMBACH

RAURIS

TAXENBACH

Raurisertal

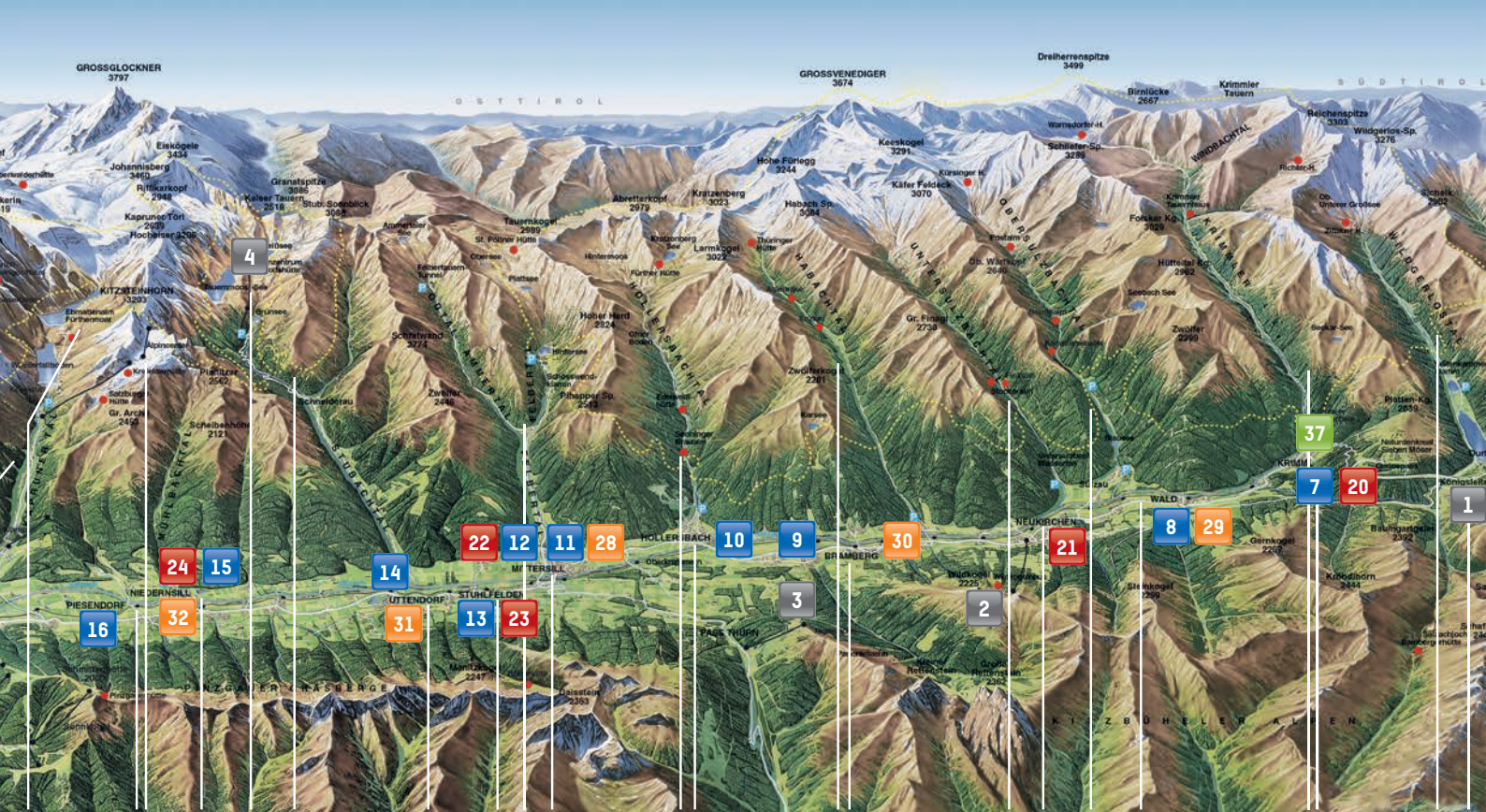
Seidlwinkltal

FUSCH

Großglockner
Hochalpenstraße
BRUCK AN DER
GLOCKNERSTRASSE

KAPRUN

Kaprunertal



PIESENDORF		UTTENDORF		MITTERSILL		Habachtal		Untersulzbachtal		WALD IM PINZGAU		KRIMML	
Kitzsteinhorn		Stubachtal		Felbertal		HOLLERSBACH		Neukirchen am Grossvenediger		Obersulzbachtal		Krimmler Achantal	
NIEDERSILL		Weißsee Gletscherwelt		STUHLFELDEN		BRAMBERG AM WILDKOGEL		Wildgerlostal		KÖNIGSLEITEN			

Hochgebirgs-
stauseen Kaprun



Normaltarif / Normal rate: PKW € 36,- / Motorrad € 26,-
Mitreisende ohne Nationalpark Sommercard € 5,-

Inklusivleistung: Eine Tageskarte für PKW oder Motorrad
Included Service: One-day-ticket for car or motorcycle

GROSSGLOCKNER HOCHALPENSTRASSE

GROSSGLOCKNER HIGH ALPINE ROAD

Die berühmteste Alpenstraße führt Sie ins Herz des Nationalparks Hohe Tauern, zum höchsten Berg Österreichs, dem Großglockner (3.798 m) und seinem Gletscher, der Pasterze. Auf 48 Kilometern Hochalpenstraße mit 36 Kehren, bei einem Höhenanstieg bis auf 2.571 Meter erwartet Sie ein Natur- und Fahrerlebnis der besonderen Art! Sie durchqueren eine einzigartige Gebirgswelt mit blühenden Almwiesen, duftenden Bergwäldern, mächtigen Felsen und ewigem Eis bis zum Fuße des Großglockners, der Kaiser-Franz-Josefs-Höhe!

The most famous alpine road leads you into the heart of the Hohe Tauern National Park, to the highest mountain in Austria, the Grossglockner (3,798 m) and its glacier, the Pasterze. You will have a driving and nature experience of a special kind on 48 kilometres of high alpine road with 36 bends, and an altitude ascent to 2,571 metres! You pass through a unique world of mountains with blossoming alpine meadows, fragrant mountain forests, massive cliffs and eternal ice to the foot of the Grossglockner, the Kaiser-Franz-Josefs-Höhe.



Öffnungszeiten: Anfang bis 31. Mai, 6:00 – 20:00 Uhr, 1. Juni bis 31. August, 5:00 – 21:30 Uhr; ab 1. September, 6:00 – 19:30 Uhr. Letzte Einfahrt jeweils 45 Minuten vor der Nachtsperre.

Opening times: Beginning to 31. May, until 6 am – 8 pm, 1. June to 31. August, 5 am – 9.30 pm; from 1. September, 6 am – 7.30 pm. Last admission: 45 min. before night closure.





Inklusivleistung: Tägliche kostenlose Nutzung der Pinzgauer Lokalbahn und aller Salzburg Verkehr - Busse zwischen Königsleiten und Rauris

Included Service: Free use of the local Pinzgau railway daily and all Salzburg Verkehr - buses between Königsleiten and Rauris

PINZGAUER LOKALBAHN

PINZGAU LOCAL RAILWAY

Seit über 120 Jahren schlängelt sich die Schmalspurbahn entlang der Salzach und des Nationalparks Hohe Tauern durch ein Tal wie aus dem Bilderbuch. Tolle Möglichkeiten für Radfahrer und Wanderer. Ausgenommen von der Nationalpark Sommercard sind Sonderfahrten wie Dampfzugfahrten. Gönnen Sie auch Ihrem Auto Urlaub und benützen Sie bequem und stressfrei die Öffentlichen Verkehrsmittel von Krimml bis Rauris. Inkludiert sind neben der Pinzgauer Lokalbahn von Krimml bis Zell am See auch die Postbus-Linien.



Fahrten: Laut Fahrplan.
Info: www.pinzgauer-lokalbahn.info



Mit Unterstützung von



For over 120 years, the narrow-gauge railway has been meandering its way along the Salzach River and Hohe Tauern National Park, through a valley that looks like it was plucked from the pages of a picture book. Great options for cyclists and hikers. Steam train and other extra services not included in the Nationalpark Sommercard. Treat your car to a vacation and take advantage of the comfortable, stress-free public transportation from Krimml to Rauris. This includes the Pinzgau local railway from Krimml to Zell am See and the post bus lines.

Trips: According to schedule.
Info: www.pinzgauer-lokalbahn.info



Pinzgauer Lokalbahn, Brucker Bundesstrasse 21
5700 Zell am See, T +43 (0)6562 40 600
www.pinzgauer-lokalbahn.info

LOKALBAHN UND BUS 670 | ZELL AM SEE >> MITTERSILL >> KRIMML

LOCAL RAILWAY 'PINZGAU TRAIN' AND BUS 670 | ZELL AM SEE >> MITTERSILL >> KRIMML

	Bus	Zug	Bus	Bus	Zug	Bus	Zug	Bus	Bus	Zug	Bus	Bus	Zug	Bus	Bus	Zug	Bus
Verkehrsbeschränkungen	3	1	1	2	1	1	1	1	1	1	1	4	1	1	2	1	1
Anmerkungen		7			7		7			7			7			7	
Zell am See - Bahnhof	5:57	6:30		7:20	8:00		9:00		9:35	10:00		10:35	11:00		11:35	12:00	
Fürth-Kaprun	6:07	6:42		7:31	8:12		9:12		9:46	10:12		10:46	11:12		11:46	12:12	
Piesendorf	6:10	6:45		7:34	8:15		9:15		9:49	10:15		10:49	11:15		11:49	12:15	
Niedersill	6:16	6:58		7:41	8:28		9:28		9:56	10:28		10:56	11:28		11:56	12:28	
Uttendorf	6:23	7:06		7:48	8:36		9:36		10:03	10:36		11:03	11:36		12:03	12:36	
Stuhlfelden	6:28	7:13		7:53	8:42		9:42		10:08	10:42		11:08	11:42		12:08	12:42	
Mittersill	6:34	7:23		7:59	8:48		9:48		10:14	10:48		11:14	11:48		12:14	12:48	
Hollersbach	6:41	7:29		8:05	8:54		9:54		10:20	10:54		11:20	11:54		12:20	12:54	
Mühlbach	6:46	7:34		8:10	9:00		10:00		10:25	11:00		11:25	12:00		12:25	13:00	
Bramberg	6:50	7:37		8:13	9:04		10:04		10:28	11:04		11:28	12:04		12:28	13:04	
Neukirchen	6:56	7:44		8:18	9:12		10:12		10:33	11:12		11:33	12:12		12:33	13:12	
Wald/Pzg	7:03	7:50		8:25	9:18		10:18		10:40	11:18		11:40	12:18		12:40	13:17	
Krimml Bahnhof	7:08	7:55	7:57	8:30	9:23	9:29	10:23	10:29	10:45	11:23	11:29	11:45	12:23	12:29	12:45	13:23	13:29
Krimml Ort	7:14		8:01	8:36		9:33		10:33	10:51		11:33	11:51		12:33	12:51		13:33
Krimml Wasserfälle			8:03	8:38		9:35		10:35	10:53		11:35	11:53		12:35	12:53		13:35

Zell am See Fürth-Kaprun (Anschluss Kapruner Tal) Piesendorf Niedersill Uttendorf (Anschluss Weißsee Gletscherwelt) Stuhlfelden Mittersill Hollersbach (Panoramabahn) Mühlbach Bramberg Neukirchen (Wildkogelbahn)



Bus	Zug	Bus	Bus	Zug	Bus	Zug	Bus	Bus	Zug	Bus	Bus	Zug	Zug	Bus	Zug	Bus	Zug	Zug	Bus	Zug
4	1	1	1	1	1	1	1	2	1	1	4	2	1	1	1	4	1	2	2	5
	7	7		7		7			7			Eilzug	7		7		7			
12:35	13:00		13:35	14:00		15:00		15:35	16:00		16:35	16:50	17:00	17:35	18:00	18:20	19:00	20:00	20:52	20:50
12:46	13:12		13:46	14:12		15:12		15:46	16:12		16:46	17:01	17:12	17:46	18:12	18:31	19:12	20:12	21:02	21:02
12:49	13:15		13:49	14:15		15:15		15:49	16:15		16:49	17:04	17:15	17:49	18:15	18:34	19:15	20:15	21:05	21:05
12:56	13:28		13:56	14:28		15:28		15:56	16:28		16:56	17:12	17:28	17:56	18:28	18:41	19:28	20:28	21:12	21:14
13:03	13:36		14:03	14:36		15:36		16:03	16:36		17:03	17:19	17:36	18:03	18:36	18:48	19:36	20:36	21:19	21:22
13:08	13:42		14:08	14:42		15:42		16:08	16:42		17:08	17:24	17:42	18:08	18:42	18:53	19:42	20:42	21:24	21:28
13:14	13:48		14:14	14:48		15:48		16:14	16:48		17:14	17:29	17:48	18:14	18:48	18:59	19:48	20:48	21:30	21:34
13:24	13:54		14:20	14:54		15:54		16:20	16:54		17:20	17:34	17:54	18:20	18:54	19:05	19:54	20:54	21:36	21:40
13:29	14:00		14:25	15:00		16:00		16:25	17:00		17:25		18:00	18:25	19:00	19:10	20:00	21:00	21:41	21:44
13:32	14:04		14:28	15:04		16:04		16:28	17:04		17:28	17:40	18:04	18:28	19:04	19:13	20:04	21:04	21:44	21:48
13:37	14:12		14:33	15:12		16:12		16:33	17:12		17:33	17:45	18:12	18:33	19:12	19:18	20:12	21:12	21:49	21:55
13:44	14:18		14:40	15:18		16:18		16:40	17:18		17:40	17:50	18:18	18:40	19:18	19:25	20:18	21:18	21:56	22:00
13:49	14:23	14:29	14:45	15:23	15:29	16:23	16:29	16:45	17:23	17:29	17:45	17:55	18:23	18:45	19:23	19:30	20:23	21:23	22:00	22:05
13:55		14:33	14:51		15:33		16:33	16:51		17:33	17:51			18:51		19:36			22:04	
13:57		14:35	14:53		15:35		16:35	16:53		17:35	17:53			18:53		19:38			22:06	

Wald im Pinzgau Krimml Bahnhof Krimml Ort Krimml Wasserfälle



Legende:

- 1 täglich
- 2 Mo. - Fr.
- 3 Mo. - Sa.
- 4 an Schultagen

- 5 Sa., So. und Feiertage
- 7 Fahrradtransport nach Maßgabe des vorhandenen Platzes möglich, Anmeldung: +43 (0)6562 40600

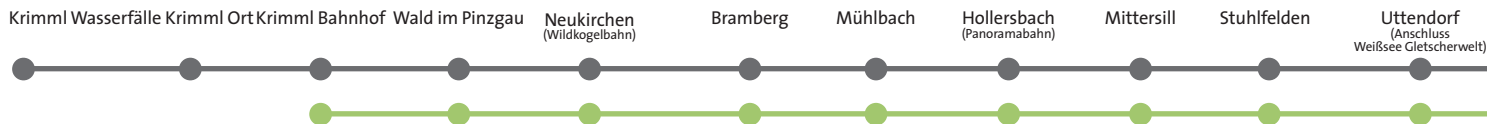
Legend:

- 1 daily
- 2 Mon. - Fri.
- 3 Mon. - Sat.
- 4 on school days
- 5 Sat., Sun. and holidays
- 7 Bike transport possible if space permits registration: +43 (0)6562 40600

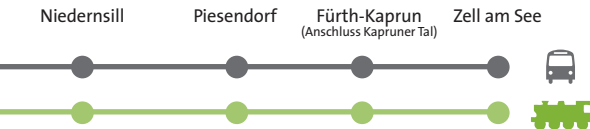
LOKALBAHN UND BUS 670 | KRIMML » MITTERSILL » ZELL AM SEE

LOCAL RAILWAY 'PINZGAU TRAIN' AND BUS 670 | KRIMML » MITTERSILL » ZELL AM SEE

	Zug	Bus	Zug	Bus	Bus	Eilzug	Zug	Bus	Zug	Bus	Zug	Bus	Zug	Bus	Zug	Bus
Verkehrsbeschränkungen	1	4	2	4	3	2	1	2	1	1	1	2	1	1	1	1
Anmerkungen	7						7		7		7		7		7	
Krimml Wasserfälle		5:37		6:00	6:20			6:50		8:23		9:00		10:23		11:00
Krimml Ort		5:39		6:02	6:22			6:52		8:25		9:02		10:25		11:02
Krimml Bahnhof	5:33	5:42	6:03	6:05	6:25	6:28	6:40	6:55	7:33	8:28	8:33	9:05	9:33	10:28	10:33	11:05
Wald/Pinzgau	5:38	5:46	6:08	6:09	6:29	6:33	6:45	6:59	7:38		8:38	9:09	9:38		10:38	11:09
Neukirchen	5:44	5:53	6:14	6:16	6:36	6:39	6:51	7:06	7:44		8:44	9:16	9:44		10:44	11:16
Bramberg	5:51	5:59	6:21	6:22	6:42	6:44	6:58	7:12	7:51		8:51	9:22	9:51		10:51	11:22
Mühlbach	5:55	6:02	6:25	6:25	6:45		7:02	7:15	7:55		8:55	9:25	9:55		10:55	11:25
Hollersbach	6:01	6:07	6:31	6:30	6:50	6:50	7:08	7:20	8:01		9:01	9:30	10:01		11:01	11:30
Mittersill	6:08	6:15	6:38	6:40	6:58	6:56	7:20	7:28	8:08		9:08	9:38	10:08		11:08	11:38
Stuhlfelden	6:13	6:19	6:43	6:45	7:03	7:00	7:25	7:33	8:13		9:13	9:43	10:13		11:13	11:43
Uttendorf	6:19	6:24	6:49	6:58	7:10	7:06	7:31	7:40	8:19		9:19	9:50	10:19		11:19	11:50
Niedersill	6:28	6:31	6:58	7:00	7:17	7:14	7:39	7:47	8:28		9:28	9:57	10:28		11:28	11:57
Piesendorf	6:39	6:38	7:09	7:07	7:24	7:23	7:49	7:54	8:39		9:39	10:04	10:39		11:39	12:04
Fürth-Kaprun	6:42	6:41	7:12	7:10	7:27	7:25	7:52	7:57	8:42		9:42	10:07	10:42		11:42	12:07
Zell am See Bahnhof	6:55	6:52	7:25	7:27	7:41	7:37	8:05	8:11	8:55		9:55	10:21	10:55		11:55	12:21



Bus	Zug	Bus	Bus	Zug	Bus	Bus	Zug	Bus	Zug	Bus	Bus	Zug	Bus	Bus	Zug	Bus	Bus	Zug	Zug
1	1	4	1	1	2	1	1	1	1	1	1	1	2	1	1	2	1	1	1
	7			7			7		7			7			7			7	7
11:23		11:55	12:23		13:00	13:23		14:23		15:00	15:23		15:55	16:23		17:00	17:23		
11:25		11:57	12:25		13:02	13:25		14:25		15:02	15:25		15:57	16:25		17:02	17:25		
11:28	11:33	12:00	12:28	12:33	13:05	13:28	13:33	14:28	14:33	15:05	15:28	15:33	16:00	16:28	16:33	17:05	17:28	17:33	18:33
	11:38	12:04		12:38	13:09		13:38		14:38	15:09		15:38	16:04		16:38	17:09		17:38	18:38
	11:44	12:11		12:44	13:16		13:44		14:44	15:16		15:44	16:11		16:44	17:16		17:44	18:44
	11:51	12:17		12:51	13:22		13:51		14:51	15:22		15:51	16:17		16:51	17:22		17:51	18:51
	11:55	12:20		12:55	13:25		13:55		14:55	15:25		15:55	16:20		16:55	17:25		17:55	18:55
	12:01	12:25		13:01	13:30		14:01		15:01	15:30		16:01	16:25		17:01	17:30		18:01	19:01
	12:08	12:33		13:08	13:38		14:08		15:08	15:38		16:08	16:33		17:08	17:38		18:08	19:08
	12:13	12:38		13:13	13:43		14:13		15:13	15:43		16:13	16:38		17:13	17:43		18:13	19:13
	12:19	12:45		13:19	13:50		14:19		15:19	15:50		16:19	16:45		17:19	17:50		18:19	19:19
	12:28	12:52		13:28	13:57		14:28		15:28	15:57		16:28	16:52		17:28	17:57		18:28	19:28
	12:39	12:59		13:39	14:04		14:39		15:39	16:04		16:39	16:59		17:39	18:04		18:39	19:39
	12:42	13:02		13:42	14:07		14:42		15:42	16:07		16:42	17:02		17:42	18:07		18:42	19:42
	12:55	13:16		13:55	14:21		14:55		15:55	16:21		16:55	17:16		17:55	18:21		18:55	19:55



Legende:

- 1 täglich
- 2 Mo. - Fr.
- 3 Mo. - Sa.
- 4 an Schultagen
- 5 Sa., So. und Feiertage
- 7 Fahrradtransport nach Maßgabe des vorhandenen Platzes möglich, Anmeldung: +43 (0)6562 40600

Legend:

- 1 daily
- 2 Mon. - Fri.
- 3 Mon. - Sat.
- 4 on school days
- 5 Sat., Sun. and holidays
- 7 Bike transport possible if space permits registration: +43 (0)6562 40600



Foto: Salzburg Verkehr

Inklusivleistung: Tägliche kostenlose Nutzung der Pinzgauer Lokalbahn und aller Salzburg Verkehr - Busse zwischen Königsleiten und Rauris.

Included Service: Free use of the local Pinzgau railway daily and all Salzburg Verkehr - buses between Königsleiten and Rauris

SALZBURG VERKEHR - BUSSE

SALZBURG VERKEHR - BUSES

Gönnen Sie auch Ihrem Auto Urlaub und benützen Sie bequem und stressfrei die Öffentlichen Verkehrsmittel von Krimml bis Rauris. Inkludiert sind neben den Postbussen auch die Pinzgauer Lokalbahn von Krimml bis Zell am See. Folgende Linien sind bei der Nationalpark Sommercard inkludiert: 670, 673, 672, 660, 650, 640.

TIPP: Die Nationalpark Sommercard kann auch am An- und Abreisetag genutzt werden. Ihr Vermieter berät Sie gerne.



Fahrten: Laut Fahrplan.

Info: Fahrplanauskunft: www.salzburg-verkehr.at
24h Service-Hotline 0662 632900



Mit Unterstützung von



klimaaktiv
mobil



Treat yourself and your car with a break and use conveniently and stress-free the public transport from Krimml up to Rauris. Included are the buses and the Pinzgau railway from Krimml to Zell am See. The following routes are included in the National Park Sommercard: 670, 673, 672, 660, 650, 640.

TIPS: *The National Park Sommercard can also be used on arrival and departure day. Your accommodation provider is happy to provide more information.*

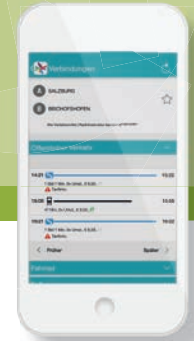
Trips: *According to schedule.*

Info: www.salzburg-verkehr.at
24h Service-Hotline 0662 632900





Salzburg Verkehr
verbindet



SALZBURG VERKEHR - APP

SALZBURG VERKEHR - APP

Mit der Salzburg Verkehr – App finden Sie österreichweit immer den für Sie besten Weg. Ob mit den Öffentlichen Verkehrsmitteln, zu Fuß, mit dem Fahrrad oder dem Auto. Die Salzburg Verkehr – App stellt Ihnen alle möglichen Verbindungen von Ihrem Ausgangspunkt bis zu Ihrem Zielort übersichtlich dar.

Wer immer die richtige Verbindung im öffentlichen Verkehr sucht, kann sich die App „Salzburg Verkehr“ auf sein iPhone oder Android Smartphone installieren.

With the Salzburg Verkehr - App you always find the best way for you. Whether by public transport on foot, by bike or by car. The Salzburg Verkehr - App provides all the possible connections from your starting point to your destination.

Whoever searches the right connection in public transport, the Salzburg Verkehr - App can be installed on iPhone or Android smartphone.



Salzburger Verkehrsverbund GmbH
24h Service-Hotline +43 (0)662 632900
Fahrplanauskunft: www.salzburg-verkehr.at

WANDERBUS GERLOSPASS 673 | KRIMML - KÖNIGSLEITEN

GERLOSPASS BUS 673 | KRIMML - KÖNIGSLEITEN

Sommerfahrplan 2018 - täglich gültig 07.07. bis 09.09.2018

KRIMML >> GERLOSPASS >> KÖNIGSLEITEN

Anmerkungen		täglich	täglich	täglich
Krimml Wasserfälle	ab	8:45	13:45	15:45
Krimml Trattenköpfl		8:47	13:47	15:47
Oberkrimml Ob. Blaubachbrücke		8:50	13:50	15:50
Oberkrimml Melchartwiese		8:51	13:51	15:51
Oberkrimml Schönmoosalm		8:53	13:53	15:53
Hochkrimml Filzstein		8:56	13:56	15:56
Hochkrimml Abzw Ort		8:57	13:57	15:57
Gerlosplatte Hochmoor		8:58	13:58	15:58
Gerlosplatte Hotel Plattenalm		8:59	13:59	15:59
Königsleiten Abzw Gerlospass		9:01	14:01	16:01
Königsleiten Almdorf		9:03	14:03	16:03
Königsleiten Dorfbahn	an	9:07	14:07	16:07

KÖNIGSLEITEN >> GERLOSPASS >> KRIMML

Anmerkungen		täglich	täglich	täglich
Königsleiten Dorfbahn	ab	9:48	14:48	16:48
Königsleiten Almdorf		9:51	14:51	16:51
Königsleiten Abzw Gerlospass		9:52	14:52	16:52
Gerlosplatte Hotel Plattenalm		9:54	14:54	16:54
Gerlosplatte Hochmoor		9:55	14:55	16:55
Hochkrimml Filzstein		9:59	14:59	16:59
Hochkrimml Abzw Ort		10:00	15:00	17:00
Oberkrimml Schönmoosalm		10:04	15:04	17:04
Oberkrimml Melchartwiese		10:06	15:06	17:06
Oberkrimml Ob. Blaubachbrücke		10:07	15:07	17:07
Krimml Trattenköpfl		10:10	15:10	17:10
Krimml Wasserfälle	an	10:12	15:12	17:12



WANDERBUS STUBACHTAL 672 | UTTENDORF - ENZINGERBODEN

STUBACHTAL BUS 672 | UTTENDORF - ENZINGERBODEN

Sommerfahrplan 2018 - gültig ab 23.06. bis 14.10.2018



UTTENDORF/PINZGAU >> SCHNEIDERAU >> ENZINGERBODEN WEISSESEILBAHN

		(N)	(E)	(E)
Uttendorf Manlitzbrücke	ab	8:38		16:02
Uttendorf Ortsmitte		8:40	13:40	16:04
Uttendorf-Stubachtal Bahnhof		8:42	13:42	16:06
Uttendorf Stubachstraße		8:43	13:43	16:07
Uttendorf Köhlbichl		8:44	13:44	16:08
Wirtenbach Ortsmitte		8:45	13:45	16:09
Wirtenbach Kraftwerk		8:46	13:46	16:10
Schneiderau Wiesen		8:49	13:49	16:13
Schneiderau Innerwiesen		8:51	13:51	16:15
Schneiderau Werkssiedlung		8:56	13:56	16:20
Schneiderau Abzw Kraftwerk		8:58	(E) 13:58	(E) 16:22
Schneiderau Schrabach		8:59	(E) 13:59	(E) 16:23
Enzingerb. Tauernmoos-Seilbahn		9:10	(E) 14:10	(E) 16:34
Enzingerb. Weißseeseilbahn	an	9:12	(E) 14:12	(E) 16:36

ENZINGERBODEN WEISSESEILBAHN >> SCHNEIDERAU >> UTTENDORF/PINZGAU

		(N)	(N)	(N)
Enzingerb. Weißseeseilbahn	ab	9:41	14:41	16:41
Enzingerb. Tauernmoos-Seilbahn		9:42	14:42	16:42
Schneiderau Schrabach		9:53	14:53	16:53
Schneiderau Abzw Kraftwerk		9:54	14:54	16:54
Schneiderau Werkssiedlung		9:56	14:56	16:56
Schneiderau Innerwiesen		10:01	15:01	17:01
Schneiderau Wiesen		10:03	15:03	17:03
Wirtenbach Kraftwerk		10:06	15:06	17:06
Wirtenbach Ortsmitte		10:07	15:07	17:07
Uttendorf Köhlbichl		10:09	15:09	17:09
Uttendorf Stubachstraße		10:10	15:10	17:10
Uttendorf-Stubachtal Bahnhof		10:11	15:11	17:11
Uttendorf Manlitzbrücke		10:13	15:13	17:13
Uttendorf Ortsmitte	an	10:15	15:15	17:15

(N) bei Betrieb der Weißsee Bergbahn, Tel.: +43 6563 20150

(E) bei Betriebsruhe der Weißsee Bergbahn (außer Wochenende und Sonn- und Feiertag) endet die Fahrt in Schneiderau Werkssiedlung



BUS KAPRUNER TAL 660 | ZELL AM SEE - KESSELFALL

KAPRUNER TAL BUS 660 | ZELL AM SEE - KESSELFALL



Auszug aus dem Sommerfahrplan 2018 - gültig ab 02.06. bis 15.10.2018

ZELL AM SEE >> FÜRTH/KAPRUN >> KAPRUN >> KITZSTEINHORN >> KESSELFALL

Anmerkungen							[A]		[1]		[1]		
Zell am See Bahnhof (Vorplatz)	6:48	7:23	7:53	8:23	8:53	:23	:53	16:23	16:53	17:23	17:53	18:23	19:23
Schüttdorf Tischlerhäusl	6:50	7:26	7:56	8:26	8:56	:26	:56	16:26	16:56	17:26	17:56	18:26	19:26
Schüttdorf Areitbahn	6:52	7:29	7:59	8:29	8:59	:29	:59	16:29	16:59	17:29	17:59	18:29	19:29
Bruckberg Golfplatz	6:54	7:31	8:01	8:31	9:01	:31	:01	16:31	17:01	17:31	18:01	18:31	19:31
Fürth Kapruner Straße	6:57	7:34	8:04	8:34	9:04	:34	:04	16:34	17:04	17:34	18:04	18:34	19:34
Fürth-Kaprun Bahnhof	6:58	7:35	8:05	8:35	9:05	:35	:05	16:35	17:05	17:35	18:05	18:35	19:35
Kaprun Ortsmitte	7:03	7:43	8:13	8:43	9:13	:43	:13	16:43	17:13	17:43	18:13	18:43	19:43
Kaprun Jugendgästehaus	7:05	7:45	8:15	8:45	9:15	:45	:15	16:45	17:15	17:45	18:15	18:45	19:45
Kaprun Gasthof Mühle	7:06	7:46	8:16	8:46	9:16	:46	:16	16:46	17:16	17:46	18:16	18:46	19:46
Kaprun Tauernplatz	7:07	7:47	8:17	8:47	9:17	:47	:17	16:47	17:17	17:47	18:17	18:47	19:47
Kaprun Sigmund Thun Klamm			8:18	8:48	9:18	:48	:18	16:48					
Kaprun Kitzsteinhorn Bergbahn			8:25	8:55	9:25	:55	:25	16:55					
Kaprun Kesselfall/Alpenhaus an			8:30	9:00	9:30	:00	:30	17:00					

[1] Fahrplan Montag bis Freitag, [A] gilt nicht für 11:53, 12:53 und 13:53

[1] from Monday to Friday, [A] except 11.53 am, 12.53 pm und 1.53 pm



BUS KAPRUNER TAL 660 | KESSELFALL - ZELL AM SEE

KAPRUNER TAL BUS 660 | KESSELFALL - ZELL AM SEE



Auszug aus dem Sommerfahrplan 2018 - gültig ab 02.06. bis 15.10.2018

KESSELFALL >>KITZSTEINHORN >>KAPRUN >>FÜRTH/KAPRUN >>ZELL AM SEE

Anmerkungen		[1]				[A]					[1]		
Kaprun Kesselfall/Alpenhaus ab				8:33	9:03	:33	:03	16:33	17:03				
Kaprun Kitzsteinhorn Bergbahn				8:38	9:08	:38	:08	16:38	17:08				
Kaprun Sigmund Thun Klamm				8:43	9:13	:43	:13	16:43	17:13				
Kaprun Tauernplatz an				8:46	9:16	:46	:16	16:46	17:16				
Kaprun Tauernplatz ab	7:16	7:50	8:16	8:46	9:16	:46	:16	16:46	17:16	17:48	18:18	18:48	19:48
Kaprun Gasthof Mühle	7:17	7:51	8:17	8:47	9:17	:47	:17	16:47	17:17	17:49	18:19	18:49	19:49
Kaprun Jugendgästehaus	7:18	7:52	8:18	8:48	9:18	:48	:18	16:48	17:18	17:50	18:20	18:50	19:50
Kaprun Ortsmitte	7:20	7:54	8:20	8:50	9:20	:50	:20	16:50	17:20	17:52	18:22	18:52	19:52
Fürth-Kaprun Bahnhof	7:27	7:59	8:27	8:57	9:27	:57	:27	16:57	17:27	17:59	18:29	18:59	19:59
Fürth Kapruner Straße	7:28	8:00	8:28	8:58	9:28	:58	:28	16:58	17:28	18:00	18:30	19:00	20:00
Bruckberg Golfplatz	7:31	8:03	8:31	9:01	9:31	:01	:31	17:01	17:31	18:03	18:33	19:03	20:03
Schüttdorf Areitbahn	7:33	8:05	8:33	9:03	9:33	:03	:33	17:03	17:33	18:05	18:35	19:05	
Schüttdorf Tischlerhäusl	7:36	8:08	8:36	9:06	9:36	:06	:36	17:06	17:36	18:08	18:38	19:08	20:08
Zell am See Bahnhof (Vorplatz)	7:40	8:12	8:40	9:10	9:40	:10	:40	17:10	17:40	18:12	18:42	19:12	20:12

[1] Fahrplan Montag bis Freitag, [A] gilt nicht für 11:33, 12:33 und 13:33

[1] from Monday to Friday, [A] except 11.33 am, 12.33 pm und 1.33 pm



BUS FUSCHER TAL 650 | ZELL AM SEE - FERLEITEN

FUSCHER TAL BUS 650 | ZELL AM SEE - FERLEITEN

Auszug aus dem Sommerfahrplan 2018 - gültig ab 02.06. bis 07.10.2018



ZELL AM SEE >> SCHÜTTDORF >> BRUCK >> FUSCH >> FERLEITEN

Anmerkungen	[1]	[1]	[1] [2]	[1] [2]	[1] [2] [3]	[1]	[1] [2] [3]	[1]
Zell am See Bahnhof (Vorplatz) ab			8:23	10:23	12:23	14:33	16:23	18:23
Schüttdorf Tischlerhäusl			8:34	10:34	12:34	14:44	16:34	18:34
Bruck Ortsmitte		6:44	8:43	10:43	12:43	14:53	16:43	18:43
Bruck-Fusch Bahnhof	6:14		8:45	10:45	12:45	14:55	16:45	18:45
Fusch Walchern	6:18	6:48	8:49	10:49	12:49	14:59	16:49	18:49
Fusch Sulzbachbrücke	6:21	6:51	8:53	10:53	12:53	15:03	16:53	18:53
Fusch Ortsmitte	6:23	6:53	8:55	10:55	12:55	15:05	16:55	18:55
Fusch Sportplatz	6:24	6:54	8:56	10:56	12:56	15:06	16:56	18:56
Fusch Bärenwirt	6:25	6:55	8:57	10:57	12:57	15:07	16:57	18:57
Fusch Mauthaus	6:26	6:56	8:58	10:58	12:58	15:08	16:58	18:58
Fusch Embachkapelle	6:27	6:57	8:59	10:59	12:59	15:09	16:59	18:59
Ferleiten Wildpark an			9:05	11:05	13:05		17:05	

[1] Fahrplan Montag bis Freitag, [2] Fahrplan Samstag, [3] Fahrplan Sonntag und Feiertag

Sa., So. und Feiertag - Fahrt der Fa. Blaguss-Vorderegger, Gletschermoosstraße 14, 5700 Zell am See, T +43 (0)6542 5499-0



BUS FUSCHER TAL 650 | FERLEITEN - ZELL AM SEE

FUSCHER TAL BUS 650 | FERLEITEN - ZELL AM SEE

Auszug aus dem Sommerfahrplan 2018 - gültig ab 02.06. bis 07.10.2018



FERLEITEN >> FUSCH >> BRUCK >> SCHÜTTDORF >> ZELL AM SEE

Anmerkungen	[1]	[1] [2]	[1] [2]	[1] [2]	[1] [2] [3]	[1]	[1] [2] [3]	[1]
Ferleiten Wildpark ab			9:14	11:14	13:14		17:14	
Fusch Embachkapelle	6:28	7:00	9:20	11:20	13:20	15:20	17:20	19:00
Fusch Mauthaus	6:29	7:01	9:21	11:21	13:21	15:21	17:21	19:01
Fusch Bärenwirt	6:30	7:02	9:22	11:22	13:22	15:22	17:22	19:02
Fusch Sportplatz	6:31	7:03	9:23	11:23	13:23	15:23	17:23	19:03
Fusch Ortsmitte	6:32	7:04	9:24	11:24	13:24	15:24	17:24	19:04
Fusch Sulzbachbrücke	6:34	7:06	9:26	11:26	12:26	15:26	17:26	19:06
Fusch Walchern	6:37	7:09	9:29	11:29	12:29	15:29	17:29	19:09
Bruck-Fusch Bahnhof	6:41	7:13	9:33	11:33	12:33	15:33	17:33	19:13
Bruck Ortsmitte	6:43	7:19	9:35	11:35	12:35	15:35	17:35	19:14
Schüttdorf Tischlerhäusl		7:28	9:45	11:45	12:45	15:45	17:45	
Zell am See Bahnhof (Vorplatz) an		7:37	9:53	11:53	13:53	15:53	17:53	

[1] Fahrplan Montag bis Freitag, [2] Fahrplan Samstag, [3] Fahrplan Sonntag und Feiertag

Sa., So. und Feiertag - Fahrt der Fa. Blaguss-Vorderegger, Gletschermoosstraße 14, 5700 Zell am See, T +43 (0)6542 5499-0



BUS RAURISER TAL 640 | ZELL AM SEE - KOLM-SAIGURN

RAURISER TAL BUS 640 | ZELL AM SEE - KOLM-SAIGURN

Auszug aus dem Sommerfahrplan 2018 - gültig ab 23.06. bis 30.09.2018



ZELL AM SEE >> BRUCK >> TAXENBACH >> RAURIS >> WÖRTH >> BUCHEBEN >> KOLM-SAIGURN

Anmerkungen	[1]	[1][2][3]	[2][3]	[1]	[1]	[1]	[2][3]	[1]	[1]	[1][2][3]	[1]
Zell am See Bahnhof (Vorplatz) ab	7:17	8:07		9:13	11:13	13:17	14:57	15:48	17:11	17:57	18:23
Bruck Ortsmitte				9:26	11:26			16:01	17:24		18:43
Bruck-Fusch Bahnhof				9:28	11:28			16:03	17:26		18:45
Taxenbach-Rauris Bahnhof an	7:43	8:33		9:43	11:43	13:43	15:23	16:18	17:41	18:23	19:05
Taxenbach-Rauris Bahnhof ab	7:44	8:35		9:44	11:44	13:44	15:35	16:35	17:43	18:35	19:15
Taxenbach Schule	7:48	8:38		9:47	11:47	13:47	15:39	16:38	17:47	18:39	19:18
Taxenbach Auf der Höhe	7:56	8:47		9:56	11:56	13:56	15:47	16:47	17:55	18:47	19:26
Hundsdorf Ortsmitte	8:02	8:53		10:02	12:02	14:02	15:53	16:53	18:02	18:53	19:33
Rauris Ortsmitte	8:05	8:56		10:05	12:05	14:05	15:56	16:56	18:05	18:56	19:36
Rauris Rauriser Bergbahnen	8:10	9:01		10:10	12:10	14:10	16:01	17:01	18:10	19:01	19:41
Wörth Ortsmitte	8:15	9:06		10:15	12:15	14:15	16:06	17:06	18:15	19:06	19:46
Bucheben Ort	8:25	9:16	9:20	10:25	12:25	14:25	16:16	17:16	18:25	19:16	
Bucheben Bodenhaus an	8:35		9:30	10:35	12:35	14:35	16:26				
Bucheben Bodenhaus ab	8:40		9:35	10:40	12:40	14:40	16:26				
Kolm-Saigurn Naturfreundehaus	8:57		9:52	10:57	12:57	14:57	16:43				
Kolm-Saigurn Ammererhof an	9:00		9:55	11:00	13:00	15:00	16:46				

[1] Fahrplan Montag bis Freitag, [2] Fahrplan Samstag, [3] Fahrplan Sonn. und Feiertag

Fahrt der Fa. Blaguss-Vorderegger, Gletschermoosstraße 14, 5700 Zell am See, T +43 (0)6542 5499-0



BUS RAURISER TAL 640 | KOLM-SAIGURN - ZELL AM SEE

RAURISER TAL BUS 640 | KOLM-SAIGURN - ZELL AM SEE



Auszug aus dem Sommerfahrplan 2018 - gültig ab 23.06. bis 30.09.2018

KOLM-SAIGURN >> BUCHEBEN >> WÖRTH >> RAURIS >> TAXENBACH >> BRUCK >> ZELL AM SEE

Anmerkungen	{1}	{1}	{1}{2}{3}	{2}{3}	{1}	{1}	{1}	{1}	{2}{3}	{1}	{2}{3}
Kolm-Saigurn Ammererhof ab				9:55	10:10	11:50	13:10	15:10	16:00	17:10	17:10
Kolm-Saigurn Naturfreundehaus				10:00	10:15	11:55	13:15	15:15	16:05	17:15	17:15
Bucheben Bodenhaus				10:15	10:30	12:10	13:30	15:30	16:20	17:30	17:30
Bucheben Ort	7:12	8:40	9:40	10:25	10:40	12:20	13:45	15:40	16:30	17:40	17:40
Wörth Ortsmitte	7:21	8:49	9:49	10:34	10:49		13:54	15:49	16:39	17:49	17:49
Rauris Rauriser Bergbahnen	7:26	8:54	9:54	10:39	10:54		13:59	15:54	16:44	17:54	17:54
Rauris Ortsmitte	7:31	8:59	9:59	10:44	10:59		14:04	15:59	16:49	17:59	17:59
Hundsdorf Ortsmitte	7:34	9:02	10:02		11:02		14:07	16:02	16:52	18:02	18:02
Taxenbach Auf der Höhe	7:42	9:10	10:10		11:10		14:15	16:10	17:00	18:10	18:10
Taxenbach Schule	7:50	9:18	10:18		11:18		14:23	16:18	17:08	18:18	18:18
Taxenbach-Rauris Bahnhof an	7:54	9:22	10:22		11:22		14:27	16:22	17:12	18:22	18:22
Taxenbach-Rauris Bahnhof ab	7:56	9:35	10:35		11:35		14:35	16:35	17:15	18:35	18:35
Bruck-Fusch Bahnhof								16:50		18:50	
Bruck Ortsmitte								16:52			
Zell am See Bahnhof (Vorplatz)	8:21	10:00									
Zell am See Postplatz	8:24	10:03	11:01		12:01		15:01	17:06	17:41		19:01

{1} Fahrplan Montag bis Freitag, {2} Fahrplan Samstag, {3} Fahrplan Sonn. und Feiertag

Fahrt der Fa. Blaguss-Vorderegger, Gletschermoosstraße 14, 5700 Zell am See, T +43 (0)6542 5499-0



SANFT MOBIL IN DER FERIEREGION NATIONALPARK HOHE TAUERN

Nur erhältlich mit Vorreservierung (solange der Vorrat reicht)
Intersport Harms Neukirchen +43 (0)6565 6840 13
Intersport Harms Bramberg +43 (0)6566 20 440
Intersport Pirschner Rauris +43 (0)6544 730 21
Alpen Sports Neukirchen +43 (0)6565 217 07

Only available with reservation (while stocks last)
Intersport Harms Neukirchen +43 (0)6565 6840 13
Intersport Harms Bramberg +43 (0)6566 20 440
Intersport Pirschner Rauris +43 6544 730 21
Alpen Sports Neukirchen +43 (0)6565 217 07



Mit Unterstützung von



klimatektiv
mobil



Symbolbild



Symbolbild

Leistung: 1 x pro Aufenthalt für einen Tag 10,00 Euro
für ein E-Mountainbike oder E-Komfortbike (zu bezahlen beim Sport-Händler)

Service: 1 x per stay for one day 10.00 Euro for an e-mountainbike or an e-comfortbike (to pay at the sport-dealer)





Normaltarif / *Normal rate:*

E-Mountainbike für einen Tag / *per day* € 35,-

E-Komfortbike für einen Tag / *per day* € 25,-

E-BIKE-VERLEIH – NEUKIRCHEN, BRAMBERG ODER RAURIS

E-BIKE RENTAL NEUKIRCHEN, BRAMBERG OR RAURIS

Wenn es um E-Radverleih geht, sind die beiden Intersporthändler in Neukirchen und Rauris Spezialisten! Mit topaktuellem Material können Sie die wunderbare Landschaft im Nationalpark Hohe Tauern und die traumhaften Radstrecken einfach noch mehr genießen.



Öffnungszeiten Intersport Harms Neukirchen:

Montag bis Freitag 8:30 – 12:00 und
14:30 – 18:00 Uhr, Samstag 8:30 – 12:00 Uhr

Öffnungszeiten Intersport Harms Bramberg:

Öffnungszeiten laut Aushang

Öffnungszeiten Intersport Pirchner Rauris:

Montag bis Freitag 9:00 – 12:00 und
15:00 – 18:00 Uhr, Samstag 9:00 – 12:00 Uhr

Öffnungszeiten Alpen Sports Neukirchen:

Montag bis Freitag 8:30 – 12:00 und 14:30 – 18:00,
Samstag 9:00 – 12:00

When it comes to e-bike rental, the two Intersport dealers in Neukirchen and Rauris are the specialists! With cutting-edge equipment, you can enjoy the wonderful landscape in the Hohe Tauern Nationalpark and gorgeous bike routes even more.

Opening times Intersport Harms Neukirchen:

*Monday to Friday 8.30 am – 12.00 noon and
2.30 pm – 6.00 pm, Sat. 8.30 am – 12:00 noon*

Opening times Intersport Harms Bramberg:

Opening hours on board

Opening times Intersport Pirchner Rauris:

*Monday to Friday 9.00 am – 12.00 noon and
3.00 pm – 6.00 pm, Sat. 09.00 am – 12:00 noon*

Opening times Alpen Sports Neukirchen:

*Monday to Friday 8.30 am – 12.00 noon and
2.30 pm – 6.00 pm, Sat. 9.00 am – 12:00 noon*



Intersport Pirchner (Hauptgeschäft), Marktstr. 64, T +43 (0)6544 730 21
Radshop Pirchner, Marktstr. 51, T +43 (0)6544 200 98,
5661 Rauris, rauris@intersport.at, www.intersport-pirchner.at



Alpen Sports, Marktstraße 213
5741 Neukirchen, T +43 (0)6565 21707
info@alpen-sports.at, www.alpen-sports.at



Normaltarif / Normal rate:

Erwachsene einfach € 11,- / adults one-way € 11.00

Kinder einfach 7,- / children one-way € 7.00

Erwachsene hin und retour € 18,- / adults round-trip € 18.00

Inklusivleistung: tägliche Nutzung,
Hin- und/oder Rückfahrt

Included Service: daily use, round-trip

WANDERBUS TRATTENBACH- UND DÜRNBACHTAL - NEUKIRCHEN TRATTENBACH- AND DÜRNBACHTAL HIKING BUS - NEUKIRCHEN

Unsere Wanderbusse sind ein idealer Service für Ihre Mobilität im Urlaub, denn unsere Busse wurden so abgestimmt, dass die An- und Abreise zum Ausgangspunkt mit dem Zug/Bus möglich ist. Die Wanderbusse bringen Sie bequem zum Ausgangspunkt Ihrer Wanderung im Dürnbachtal oder Trattenbachtal und/oder wieder zurück. Aufpreis für Hunde: € 5,- (einfach), € 10,- (hin und retour). Mindestteilnehmer: 4 Personen

Our hiking buses are an ideal service for your mobility on a vacation, because our buses are coordinated in such a way that arrival and departure to/from your starting point is possible by train/bus. The buses will pick you up right at the Neukirchen train station and take you to the starting point of your hike in the Dürnbachtal or Trattenbachtal and/or back. Surcharge for dogs: € 5.00 (one way), € 10.00 (return trip). Minimum number of participants: 4 persons



WANDERBUS TRATTENBACH- / DÜRNBACHTAL 01.05. – 31.10.2018:

10:10 Uhr	13:45 Uhr	Bahnhof Neukirchen	↑ 15:15 Uhr	↑ 17:55 Uhr
10:15 Uhr	13:50 Uhr	Parkplatz Cinetheatro	15:10 Uhr	17:45 Uhr
10:20 Uhr	13:55 Uhr	Hauptschule Neukirchen	15:05 Uhr	17:40 Uhr
10:30 Uhr	14:05 Uhr	Gabelung Trattenbachtal	14:55 Uhr	17:30 Uhr
10:40 Uhr	14:15 Uhr	Steineralm	14:45 Uhr	17:20 Uhr

TRATTENBACH- / DÜRNBACHTAL HIKING BUS 01.05. – 31.10.2018:

10.10 am	1.45 pm	train station Neukirchen	↑ 3.15 pm	↑ 5.55 pm
10.15 am	1.50 pm	parking area Cinetheatro	3.10 pm	5.45 pm
10.20 am	1.55 pm	Hauptschule Neukirchen	3.05 pm	5.40 pm
10.30 am	2.05 pm	fork Trattenbachtal	2.55 pm	5.30 pm
10.40 am	2.15 pm	Steineralm	2.45 pm	5.20 pm

Anmeldung für den Wanderbus bis Vortag 18:00 Uhr.

Bei den Bahnhöfen sind ausreichend Parkmöglichkeiten vorhanden.

Registration for the hiking bus until 6.00 pm the day before.

Plenty of parking at train stations.





Normaltarif / Normal rate:
Erwachsene € 5,- / adults € 5.00
Kinder € 2,- / children € 2.00

Inklusivleistung: tägliche Nutzung

Included Service: daily use

WANDERBUS RUTSCHENWEG NEUKIRCHEN HIKING-BUS SLIDE PATH NEUKIRCHEN

Der Wanderbus bringt Sie vom Ende des Rutschenweges beim Gasthof Stockenbaum zurück nach Neukirchen zur Talstation der Wildkogelbahn.

Keine Anmeldung erforderlich.

The hiking bus takes you from the end of the slide path at the Gasthof Stockenbaum back to Neukirchen to the valley station of the Wildkogelbahn.

No registration required.

Mit Unterstützung von



ABFAHRTSZEITEN JULI – OKTOBER:
SIEHE WWW.WILDKOGEL-ARENA.AT/RUTSCHENWEG

DEPARTURE TIMES JULY – OCTOBER:
LOOK AT WWW.WILDKOGEL-ARENA.AT/RUTSCHENWEG



Busreisen Steiger
Gewerbegebiet 30, 5741 Neukirchen, T. +43 (0) 6565 6465 - 0
info@steiger-busreisen.at, www.busreisen-steiger.at



Normaltarif / Normal rate:
Erwachsene einfach € 8,- / adults one-way € 8.00
Kinder einfach € 5,- / children one-way: € 5.00

Inklusivleistung: tägliche Nutzung,
Einfache Fahrt (Hin- oder Rückfahrt)

Included Service: daily use, single trip (one way)

NATIONALPARKTAXI HABACHTAL – BRAMBERG

HABACHTAL NATIONALPARK TAXI – BRAMBERG

Das Habachtal ist sicherlich eines der herrlichsten Täler im Nationalpark. Seine Smaragde machten es weltberühmt. Sie möchten die faszinierende Natur und Bergkulisse dieses Tales bequem erobern? Kein Problem, wir bringen Sie gerne mit dem „Smaragdexpress“ hin und/oder retour.



ABFAHRTSZEITEN VOM PARKPLATZ HABACHTAL:

Mai und Juni: 9:00, 10:00, 13:30, 16:30 Uhr
Juli, August und September: 7:45, 9:00, 10:00, 13:30 und 16:30 Uhr

ABFAHRTSZEITEN GASTHOF ALPENROSE ODER GASTHOF ENZIAN:

Mai bis September 14:00 und 17:00 Uhr

Voranmeldung für den Wanderbus bis Vortag 18:00 Uhr.
Personen, die reserviert haben, werden vorrangig befördert.

The Habachtal is certainly one of the most superb valleys in the National Park. Its emeralds are world-famous. Would you like to conquer the inspiring natural surroundings and the mountainous setting of this valley? Well that is not a problem; we will be delighted to take you there and back on the 'Smaragdexpress'.

DEPARTING TIME FROM PARKING GROUND HABACHTAL:

May and June: 9 am, 10 am, 1.30 pm and 4.30 pm
July, August and Sept.: 7.45 am, 9 am, 10 am, 1.30 pm and 4.30 pm

DEPARTING TIME GASTHOF ALPENROSE OR GASTHOF ENZIAN:

May – September: 2 pm and 5 pm

Reservation/Registration for the hiking bus until 6.00 pm the day before. Those who have reserved are given priority in promotion.

Mit Unterstützung von





Normaltarif / Normal rate:

Erwachsene einfach € 12,- / adults one-way € 12.00

Kinder einfach € 8,- / children one-way: € 8.00

Erwachsene hin und retour € 20,- / adults round-trip € 20.00

Kinder hin und retour € 14,- / children round-trip € 14.00

Inklusivleistung: tägliche Nutzung,
Hin- und/oder Rückfahrt

Included Service: daily use, round-trip

WANDERBUS MÜHLBACHTAL – BRAMBERG

MÜHLBACHTAL HIKING BUS – BRAMBERG

Unsere Wanderbusse sind ein idealer Service für Ihre Mobilität im Wanderurlaub, denn unsere Busse wurden so abgestimmt, dass die An- und Abreise zum Ausgangspunkt mit dem Zug/ Bus möglich ist. Der Wanderbus fährt täglich vom Dorfplatz Bramberg (Gemeindeamt) und bringt Sie bequem zum Ausgangspunkt Ihrer Wanderung im Mühlbachtal und/oder wieder zurück. Beißkorbpflicht für Hunde. Aufpreis Hund € 3,-.



WANDERBUS MÜHLBACHTAL 15.05. – 15.10.2018:

↓ 10:15 Uhr Dorfplatz Bramberg (Gemeindeamt)	↑ 15:25 Uhr	↑ 17:25 Uhr
↓ 10:40 Uhr Baumgartenalm (Mühlbachtal)	↑ 15:00 Uhr	↑ 17:00 Uhr

Anmeldung für den Wanderbus bis Vortag 18:00 Uhr.
Mindestteilnehmer: 4 Personen

Mit Unterstützung von



Our hiking buses are an ideal service for your mobility on a hiking vacation, because our buses are coordinated in such a way that arrival and departure to/from your starting point is possible by train/bus. The hiking buses is operated daily from the village square Bramberg and take you comfortably to the starting point of your hike in the Mühlbachtal and/or back.

Dogs must wear a muzzle. Extra charge for dogs € 3.00.

MÜHLBACHTAL HIKING BUS 15.05. – 15.10.2018:

↓ 10.15 am village square Bramberg	↑ 3.25 pm	↑ 5.25 pm
↓ 10.40 am Baumgartenalm (Mühlbachtal)	↑ 3.00 pm	↑ 5.00 pm

*Registration for the hiking bus until 6.00 pm the day before.
Minimum number of participants: 4 persons*



Wanderbus Mühlbachtal
Wimmer Taxi & Bus GmbH, T +43 (0)664 4452415
info@taxi-sepp.at



Normaltarif / Normal rate:
ab Nationalpark Info-Hütte: € 5,-
ab Parkplatz Muritzen € 3,-
from the national park info hut € 5.00
from the parking spot Muritzen € 3.00

Inklusivleistung: tägliche Nutzung, Einfache Fahrt
Included Service: daily use, single trip

TÄLERBUS STICKLERHÜTTE – MUHR IM LUNGAU

HIKING BUS STICKLERHÜTTE – MUHR IM LUNGAU

Das hintere Murtal führt entlang malerischer Mäander zur Murquelle, die Österreichs zweitlängsten Fluss speist.

Tälerbus zur Sticklerhütte 09.07. – 09.09.2018 täglich



**ABFAHRT NATIONALPARK INFOHÜTTE
BEIM ROTGÜLDEN-PARKPLATZ:**

8:30 Uhr, 10:10 Uhr, 14:10 Uhr, 16:40 Uhr (bei Bedarf)

ABFAHRT PARKPLATZ MURITZEN:

8:40 Uhr, 10:20 Uhr, 14:20 Uhr, 16:50 Uhr (bei Bedarf)

ANKUNFT STICKLERHÜTTE:

8:50 Uhr, 10:00 Uhr, 14:30 Uhr, 17:00 Uhr (bei Bedarf)

Keine Voranmeldung erforderlich!

Mit Unterstützung von



The rear Mur valley leads along picturesque meanders to the fountain of the Mur river, which feeds Austria's second longest river.

Hiking bus to the Sticklerhütte 09.07. – 09.09.2018 daily

**DEPARTURE NATIONAL PARK INFO-HUT
AT THE ROTGÜLDEN PARKING SPOT:**

8.30 am, 10.10 am, 2.10 pm, 4.40 pm (on requirement)

DEPARTURE AT THE PARKING SPOT MURITZEN:

8.40 am, 10.20 am, 2.20 pm, 4.50 pm (on requirement)

ARRIVAL AT STICKLERHÜTTE:

8.50 am, 10.30 am, 2.30 pm, 5.00 pm (on requirement)

No reservation required!





Normaltarif Tages-Karte PKW € 9,50 / Motorrad € 6,50
Normal rate day-ticket car € 9.50 / motorcycle € 6.50

Inklusivleistung: Eine Tageskarte für PKW oder Motorrad
Included Service: One-day-ticket for car or motorcycle

GERLOS ALPENSTRASSE – KRIMML

GERLOS ALPINE ROAD – KRIMML

Naturerlebnis am Gerlospass und bei den Krimmler Wasserfällen. Sich der Schönheit der Landschaft auf diesem Verbindungsweg zwischen Salzburg und Tirol bewusst werden. Kurvige Straßen, herrliche Ausblicke und erlebnisreiche Momente.

Genießen Sie die herrliche Landschaft der Hochmoore (Naturschutzgebiet) auf der Passhöhe, bestaunen Sie die interessanten Schautafeln bei der Hangbrücke und die grandiosen Ausblicke zu den Krimmler Wasserfällen und ins Krimmler Achental.

Explore the wonders of nature at the Gerlos Pass and Krimml Waterfalls and take in the beauty of the landscape connecting Salzburg and Tyrol. Winding roads, stunning views and exciting moments included.

See the picturesque raised bogs (nature reserve) at the top of the pass, read the interesting information boards near the suspension bridge and enjoy the fantastic view of the Krimml Waterfalls and Krimml Achental Valley.




Öffnungszeiten: Ganzjährig geöffnet

Opening times: *Open all year*



Kassenstelle Gerlospass, Oberkrimml 122
5743 Krimml, T +43 (0)6564 7261
info@gerlosstrasse.at - www.gerlosstrasse.at



MIT DEN BERGBAHNEN ÜBER DEN DINGEN STEHEN
STAND ABOVE THE THINGS WITH THE MOUNTAIN RAILWAYS



Normaltarif Berg/Tal Erwachsene / *Normal rate adults*: € 15,50
Normaltarif Berg/Tal Kinder / *Normal rate children*: € 7,80

1

DORFBAHN KÖNIGSLEITEN

DORFBAHN CABLE CAR KÖNIGSLEITEN

Unsere Bergbahnen sind der ideale Ausgangspunkt für Wanderungen in den Kitzbüheler Alpen. Der neue Gipfeliner verspricht beim Flug über den Speicherteich Spaß und Action pur. An den Stationen des wunderschön angelegten Jodelwanderweges kann jeder spielerisch das Jodeln erlernen. Die umliegenden Almen und Hütten verwöhnen Sie mit heimischen Schmankerln.

Our mountain railway is the perfect starting point for hiking tours in the Kitzbüheler Alps. The new 'summitliner' promises fun and excitement during the flight over the water reservoir. At the different stations of the beautifully designed yodeling path everyone can learn yodelling easily. The alpine huts and restaurants in the surrounding spoil you with local delicacies.



Öffnungszeiten: 16.06. bis 07.10.2018
täglich 9:00 – 16:00 Uhr

Opening times: 16.06. to 07.10.2018
daily 9 am – 4 pm



Gerlospass Königsleiten-Bergbahnen
Königsleiten 82, 5742 Wald i. Pinzgau, T +43 (0)6564 8212 50
office@koenigsleitenbahnen.at, www.zillertalarena.com



2

„BERGBAHNEN WILDKOGEL“ WILDKOGELBAHN NEUKIRCHEN UND SMARAGDBAHN BRAMBERG * WILDKOGEL CABLE CAR NEUKIRCHEN AND SMARAGD CABLE CAR BRAMBERG

Der Sommer 2018 startet mit zahlreichen Neuigkeiten am Wildkogel. Erstmals ist neben der Wildkogelbahn die Smaragdbahn in Bramberg im Sommer in Betrieb, so werden alle Gäste mit den beiden Kabinenbahnen komfortabel auf über 2.000 m Höhe befördert. Von der Bergstation der Smaragdbahn in Bramberg flitzt man mit Mountaincarts (gegen Aufpreis) bis zur Mittelstation der Smaragdbahn.

Weiters sorgt der neue Panoramaweg von der Bergstation bis zur Mittelstation der Wildkogelbahn in Neukirchen für atemberaubende Ausblicke auf die Dreitausender des Nationalparks Hohe Tauern. Die kleinen und großen Wildkogel-Fans begeistert der neue Rutschenweg von der Mittelstation bis zum Gasthof Stockenbaum in Neukirchen.



Normaltarif Erwachsene / *Normal rate adults*: € 18,-
Normaltarif Kinder / *Normal rate children*: € 9,50

Inklusivleistung: Berg- und Talfahrt

* Sollte der tägliche kostenlose Zutritt verbraucht sein, gewährt der Leistungspartner jedem Besitzer einer gültigen Card, durch deren Vorweisen, einen Rabatt von 50% auf den regulären Fahrpreis.

Included Service: Ascent and descent

* *In case the daily free admission is already consumed, the location/institution grants to any owner of a valid card a 50% discount on the regular price.*

Summer 2018 will begin with numerous new attractions here at the foot of the Wildkogel. For the first time, the Smaragdbahn lifts will be running in summer as well. As a result, all of our guests will be able to enjoy a comfortable ride on the gondolas all the way up to over 2000 m above sea level. And once you are up at the mountain station of the Smaragdbahn in Bramberg, you'll get to race on mountain go-carts (for extra charge) back down to the mid-station.

Furthermore, the new Panorama Path from the mountain station to the mid-station of the Wildkogelbahn in Neukirchen guarantees breathtaking views of the 3000 m peaks inside Hohe Tauern National Park. Wildkogel fans, big and small, are certain to love the new Slide Path between the mid-station and Gasthof Stockenbaum in Neukirchen.





Öffnungszeiten Wildkogelbahn in Neukirchen:

19. – 21.05., 25. – 27.05., 31.05 – 03.06., 08. – 10.06., 01. – 14.10.
bei Schönwetter; 15.06. – 30.09. täglicher Betrieb;

Öffnungszeiten Smaragdbahn in Bramberg:

29.06. – 16.09. täglicher Betrieb;

Betriebszeiten 19.05. – 28.06. und 17.09. – 14.10.:

Erste Bergfahrt 9:00 Uhr, danach zu jeder halben Stunde (9:30, 10:30 usw.); Letzte Bergfahrt 15:30, letzte Talfahrt 16:30 Uhr

Betriebszeiten 29.06. – 16.09.:

Erste Bergfahrt 9:00 Uhr, danach durchgehend bzw. Mittagspause von 12:00 – 13:00 Uhr; Letzte Bergfahrt 15:30, letzte Talfahrt 16:30 Uhr

Opening times Wildkogelbahn in Neukirchen:

19. – 21.05., 25. – 27.05., 31.05 – 03.06., 08. – 10.06., 01. – 14.10.
only by good weather; 15.06. – 30.09. daily operation;

Opening times Smaragdbahn in Bramberg:

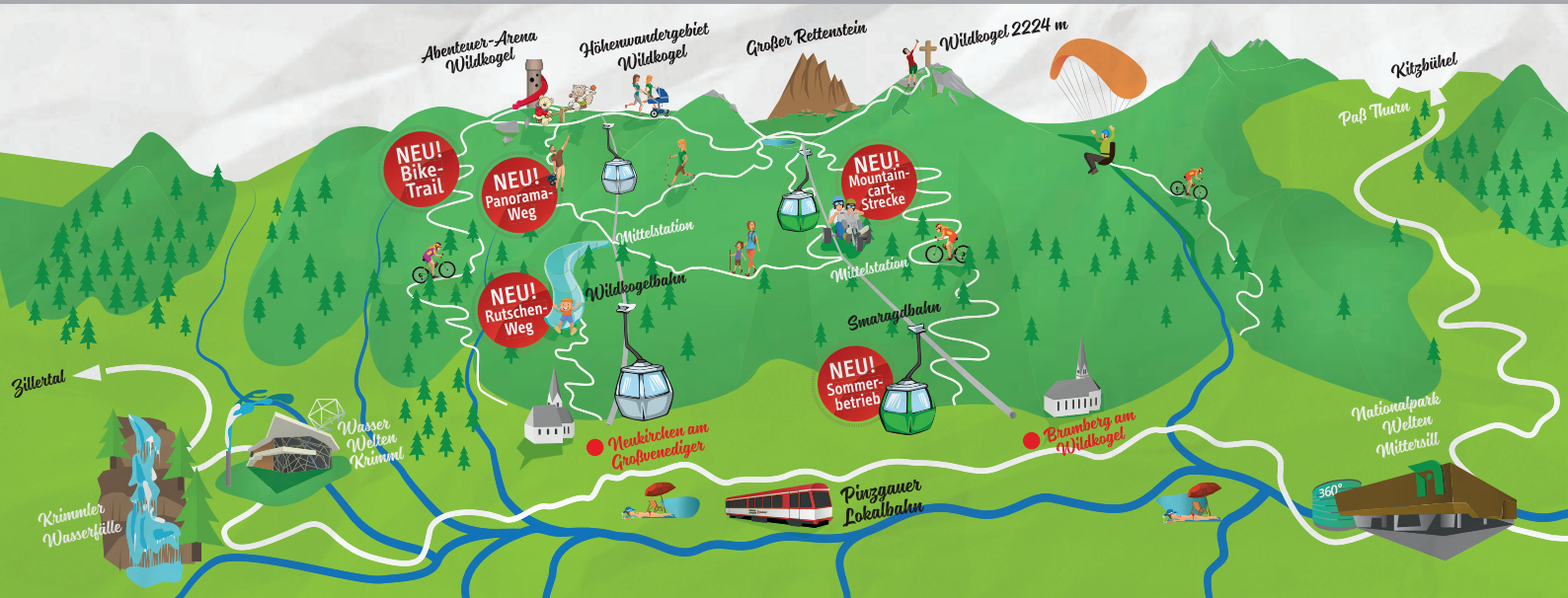
29.06. – 16.09. daily operation;

Hours of operation 19.05. – 28.06. and 17.09. – 14.10.:

First ascent 9 am, then for each half hour (9.30 am, 10.30 am etc.);
last ascent 3.30 pm, last descent 4.30 pm

Hours of operation 16.06. – 16.09.:

First ascent 9 am, then continuous – except lunch break 12.00 to 1 pm; last ascent 3.30 pm, last descent 4.30 pm





3



Normaltarif Erwachsene / *Normal rate adults*: € 25,50
Normaltarif Kinder / *Normal rate children*: € 8,90

Inklusivleistung: Berg- und Talfahrt

* Sollte der tägliche kostenlose Zutritt verbraucht sein, gewährt der Leistungspartner jedem Besitzer einer gültigen Card, durch deren Vorweisen, einen Rabatt von 50% auf den regulären Fahrpreis.

Included Service: Ascent and descent

* *In case the daily free admission is already consumed, the location/institution grants to any owner of a valid card a 50% discount on the regular price.*

PANORAMABAHN KITZBÜHELER ALPEN – HOLLERSBACH * *PANORAMA CABLE CAR KITZBÜHELER ALPEN*

Mit der Panoramabahn geht es innerhalb weniger Minuten in das Gebiet Resterhöhe/Kitzbüheler Alpen – es erwartet Sie ein grandioser Ausblick! Von dort aus erschließt sich ein schier unbegrenztes Wander- und Bike-Eldorado. Auf rund 2.000 Meter Seehöhe hat der Nationalpark Hohe Tauern im Bereich der Bergstation die Panorama Terrasse errichtet, die als „Fenster in das größte Schutzgebiet der Alpen“ dient. Von diesem Ort aus können sich Besucher über die beeindruckende Gipfelwelt informieren, sowie die in ihrer Ursprünglichkeit erhaltene Gebirgslandschaft des Nationalparks auf sich wirken lassen.



Öffnungszeiten: Sa. 16.06. und So. 17.06.2018
23.06. bis 14.10.2018 durchgehend;
Betriebszeiten: täglich 08:45 – 16:30 Uhr
Bei Schlechtwetter geschlossen!

The panoramic cable car takes you to the Resterhöhe / Kitzbühel Alps area in just a few minutes – come and enjoy breathtaking views of the mighty Hohe Tauern mountain range. Hikers and bikers can explore endless paths and trails from there. Panorama Platform in Hollersbach / Mittersill: Up to 2,000 meter above sea level the National Park Hohe Tauern built a glazed Panorama Platform in the area of the cable car mountain station Hollersbach. From there you can enjoy an impressive view over some of the most important mountain peaks.

Opening times: Sat. 16.06. and Sun. 17.06.2018
From 23.06. to 14.10.2018
daily 8.45 am – 4.30 pm
Closed in case of bad weather!





4



Normaltarif Erwachsene / *Normal rate adults*: € 28,-
Normaltarif Kinder / *Normal rate children*: € 14,-

Inklusivleistung: Berg- und Talfahrt

* Sollte der tägliche kostenlose Zutritt verbraucht sein, gewährt der Leistungspartner jedem Besitzer einer gültigen Card, durch deren Vorweisen, einen Rabatt von 50% auf den regulären Fahrpreis.

Included Service: Ascent and descent

* *In case the daily free admission is already consumed, the location/institution grants to any owner of a valid card a 50% discount on the regular price.*

WEISSEE GLETSCHERWELT UTTENDORF * *WEISSEE GLACIER WORLD*

Ausflugserlebnis zu Berge, Seen und Gletscher! Die Seilbahn bringt Sie in die beeindruckende Natur inmitten des Nationalparks Hohe Tauern auf über 2.300 m. Die Weissee Gletscherwelt präsentiert sich als beliebtes Ausflugsziel für Spaziergänger, Wanderer, Bergprofis und Kletterer.

Ausstellungen: „Gletscher - Klima - Wetter“

Direkt neben Gletscher, Gestein und Bergsee im klassischen hochalpinen Raum. Spektakuläre Installationen zu den Themenkreisen Gletscher, Klima und Wetter sind die Kerninhalte dieser Ausstellung. „**Die Rudolfshütte**“ - vom kleinen Schutzhäus zum Berghotel***

Excursions a world of mountains, lakes and glaciers! The cable car carries you to the impressive natural setting of Hohe Tauern National Park at 2,300 m. Weissee Glacier World is a popular excursion destination for walkers, hikers, mountaineers and rock-climbers.

*Exhibitions 'glaciers, climate, weather' - The exhibition at the Weissee -next to glaciers, rocks and lake! Climate change and the resulting impacts on glacier retreat and weather in the region are the core content of this fascinating exhibition. 'Rudolfshütte' - from a small mountain hut to a modern mountain hotel****



Öffnungszeiten: 23.06. bis 14.10.2018
täglich 9:00 – 12:00 und 13:00 – 17:00 Uhr

Opening times: 23.06. to 14.10.2018
daily 9 am – 12 noon and 1 pm – 5 pm



Weissee Gletscherwelt, Stubachstraße 90
5723 Uttendorf, T +43 (0)6563 20150
info@weissee.at, www.weissee.at



5



Normaltarif Erwachsene / Normal rate adults: € 33,-
Normaltarif Kinder / Normal rate children: € 23,50

Inklusivleistung: Kombiticket Berg- und Talfahrt Greifvogelwarte und Goldwaschplatz Heimalmbach

* Sollte der tägliche kostenlose Zutritt verbraucht sein, gewährt der Leistungspartner jedem Besitzer einer gültigen Card, durch deren Vorweisen, einen Rabatt von 50% auf den regulären Fahrpreis.

Included Service: Combined ticket Ascent and descent, bird of prey demonstration and Gold Panning

** In case the daily free admission is already consumed, the location/institution grants to any owner of a valid card a 50% discount on the regular price.*

HOCHALMBAHN RAURIS | GREIFVOGELSCHAU UND GOLDWASCHPLATZ HEIMALMBACH * HOCHALM LIFTS RAURIS | BIRD OF PREY DEMONSTRATION AND GOLD PANNING SITE HEIMALM

Die Rauriser Hochalmbahn, eine 6-er Kabinenbahn, bringt Sie in wenigen Minuten auf den „Familienberg“ Hochalm auf 1.800 m.

- Echte Erlebnis- u. Wanderwelt mit einer traumhaften Aussicht
- Greifvogelschau - den „Königen der Lüfte“ ganz nahe kommen
Vorführungen um 11:00 und 14:30 Uhr
- Tillys Waldpfad - Interessantes aus Tier- und Pflanzenwelt
- NEU: Goldwaschplatz am Heimalmbach im Ticketpreis
inkludiert. Goldwaschpfannen werden zur Verfügung gestellt.

Die Greifvogelwarte ist bis einschließlich 07.10.2018 geöffnet!
Der Goldwaschplatz ist bis einschließlich 09.09.2018 geöffnet!



Öffnungszeiten: 20.05. – 28.06. und 11.09. – 07.10.2018

jeweils Sonntag, Dienstag und Donnerstag;

01.07. – 09.09.2018 täglich 9:00 – 12:00 Uhr und 13:00 – 16:30 Uhr;

Sonderfahrten Freitag: 01.06. und 26.10.2018

Sonderfahrten Samstag und Sonntag: 13., 14., 20. und 21.10.2018

The Rauriser Hochalm railway, a 6-seater gondola lift, takes you in a few minutes on our 'family mountain' Hochalm at 1,800 m.

- *True adventure and hiking world with a fantastic view*
- *Birds of prey show - get close to the 'kings of the skies'*
Performance time table: 11 am and 2.30 pm
- *Tillys forest path - interesting things about flora and fauna*
- *NEW: Gold panning site Heimalm included -
gold wash pans are provided.*

The bird of prey demonstration is open until 07.10.2018

The Gold panning site is open until 09.09.2018

Opening times: 20.05. – 28.06. und 11.09. – 07.10.2018

every Sun., Tue. and Thu.; 01.07. – 09.09.2018 operates daily,

Opening hours: 9 am – 12 noon and 1 pm - 4.30 pm

additional ride Friday: 01.06. and 26.10.2018

additional ride Saturday and Sunday: 13., 14., 20. and 21.10.2018





6

PANORAMABAHN GROSSARLTAL

PANORAMA CABLE CAR GROSSARLTAL

Erleben Sie einen der schönsten Aussichtspunkte im Großarlal, dem Tal der Almen. Die 6er-Kabinenbahn bringt Sie in wenigen Minuten auf 1.850 m Seehöhe. Von hier aus gibt es zahlreiche Wandermöglichkeiten. Verpflegung erhalten Sie im Bergrestaurant und in den umliegenden Almhütten. Betrieb nur bei Schönwetter - Information über die „Panoramabahn Großarlal“ direkt bei der Bergbahn.

Nicht an der 8er Kabinenbahn Hochbrand gültig!



Öffnungszeiten:

Samstag 12.05.2018 – Sonderbetriebstag
19.05. bis 30.06.2018, dienstags, freitags und samstags
01.07. bis 09.09.2018, täglicher Betrieb außer montags
11.09. bis 03.11.2018, dienstags, freitags und samstags
Fahrzeiten: 9:00 – 12:00 und 13:30 – 16:30 Uhr



Normaltarif Erwachsene / *Normal rate adults*: € 21,50
Normaltarif Kinder / *Normal rate children*: € 11,-

Inklusivleistung: Berg- und Talfahrt
Included Service: *Ascent and descent*

Experience one of the most beautiful lookout points in the Grossarl Valley. The 6-passenger cabin lift carries you in a matter of minutes to 1,850 m above sea level, from where there are numerous hiking opportunities. Refreshments are available at the summit restaurant and at surrounding alpine huts. Operating only in good weather - information about the 'Panoramabahn Grossarlal' directly at the cable car station. Not valid at the cable car Hochbrand!

Opening times:

*Saturday 12.05. 2018, special operation day
19.05. to 30.06.2018, every Tuesday, Friday and Saturday
01.07. to 09.09.2018, daily except Monday
11.09. to 03.11.2018, every Tuesday, Friday and Saturday
Opening hours: 9 am - 12 noon and 1.30 pm - 4.30 pm*



Panoramabahn Großarlal, Unterbergstraße 72
5611 Großarl, T +43 (0)6414 280
info@grossarler-bb.at, www.grossarlal.info



7

FREISCHWIMMBAD KRIMML *

SWIMMING BATH KRIMML

Hier finden Sie Erholung, Entspannung und jede Menge Spaß für die ganze Familie!

Direkt im Ortszentrum von Krimml befindet sich das 500 m² große Schwimmbad mit separatem Kinderplanschbecken und großer Liegewiese. Beheiztes Freibad in sonniger Lage mit Kleinkinderbecken, Beach-Volleyballplatz, Buffet, großer Liegewiese u.v.m.



Öffnungszeiten: Anfang Juni bis Ende August
täglich 10:00 – 18:00 Uhr, bei Schönwetter



Normaltarif Erwachsene / *Normal rate adults:* € 4,-
Normaltarif Kinder / *Normal rate children:* € 2,-

Inklusivleistung: Eintritt Tageskarte

* Sollte der tägliche kostenlose Zutritt verbraucht sein, gewährt der Leistungspartner jedem Besitzer einer gültigen Card, durch deren Vorweisen, einen Rabatt von 50% auf den regulären Eintrittspreis.

Included Service: day-ticket

* *In case the daily free admission is already consumed, the location/institution grants to any owner of a valid card a 50% discount on the regular price.*

Recreation, relaxation and lots of fun for the whole family!

Directly in the center of Krimml is the 500 square meter swimming pool with separate children's paddling pool and large lawn. Heated outdoor swimming pool in a sunny area with kiddie pool, beach volleyball court, snack bar, a large lawn and many more.

Opening times: *Beginn of June to end of August
daily; Opening hours: 10 am – 6 pm, in case of good weather*





8

KRISTALLBAD WALD IM PINZGAU

KRISTALLBAD WALD IM PINZGAU

Das Kristallbad Wald-Königsleiten ist ein ganzjähriger Badebetrieb mit einem Innen- und Außenbeckenbereich. Neben dem Badebetrieb steht noch ein Wellnessbereich mit mehreren Saunen zu einem Aufpreis von € 8,- pro Person zur Verfügung. Weiters ist auch ein Physiotherapeut mit Massageangebot, ein Friseur und ein Bistro in den Räumlichkeiten des Kristallbades untergebracht. Genaue Infos über das aktuelle Programm finden Sie auf unserer Homepage.



Öffnungszeiten: 01.05. bis 31.10. 2018
täglich von 10:00 – 21:00 Uhr,
Dienstag Frühschwimmertag ab 8:30 Uhr
Sauna: täglich von 17:00 – 21:00 Uhr,
an Regentagen von 15:00 – 21:00 Uhr



Die aktuellen Preise finden Sie auf www.kristallbadwald.at
The prices can be found on www.kristallbadwald.at

Inklusivleistung: Eintritt Tageskarte - Bad

Zweiteintritt:

-15% Rabatt auf den Badeeintritt (Nicht mit anderen Aktionen, Gutscheinen oder bereits ermäßigten Eintrittstarifen kombinierbar.)

Included Service: day-ticket - pool area

Second entry:

-15% discount on bath ticket (Not with other promotions, vouchers or already discounted entrance rates combinable.)

The Kristallbad pool complex in Wald-Königsleiten is a year-round swimming facility with indoor and outdoor pool areas. Along with the swimming facilities there is a spa area with a number of saunas with an extra charge of € 8.00 per person available to visitors. Additionally, the Kristallbad premises hosts a physiotherapist with a massage offering, a hairdresser and a bistro. Detailed information about the current programme can be found on our homepage.

Opening times: 01.05. – 31.10. 2018

daily from 10 am – 9 pm

Early swimming on Tuesdays from 8.30 am

Sauna: daily 5 pm – 9 pm,

on bad weather days 3 pm – 9 pm



Kristallbad Wald - Königsleiten, Wald Nr. 30
5742 Wald im Pinzgau, T +43 (0)6565 21480
office@kristallbadwald.at, www.kristallbadwald.at



9

FREIBAD MÜHLBACH IM PINZGAU

SWIMMING BATH MÜHLBACH IM PINZGAU

Im Bramberger Ortsteil Mühlbach können sich große und kleine Badegäste im beheizten Freischwimmbad Abkühlung verschaffen. Auch ein großer Kinderspielplatz sorgt für Spaß und Action. Natürlich ist auch für das leibliche Wohl gesorgt – kleine Snacks sowie kühle Getränke erhalten Sie am Schwimmbad-Bufferet.



Öffnungszeiten: Anfang Mai bis Mitte September
täglich 9:00 – 20:00 Uhr, bei Schönwetter



Normaltarif Erwachsene / *Normal rate adults:* € 3,-
Normaltarif Kinder / *Normal rate children:* € 1,50

Inklusivleistung: Eintritt Tageskarte
Included Service: day-ticket

In the Bramberg community of Mühlbach, young and old guests can take a refreshing dip in the heated outdoor pool. A large children's playground also provides fun and action. Of course, there are also refreshments – small snacks and cool drinks are available at the snack bar.

Opening times: Beginn of May to mid of September
daily 9 am – 8 pm, in case of good weather





10

FREIZEITANLAGE HOLLERSBACH

RECREATION CENTER HOLLERSBACH

Idealer Erholungsplatz für die ganze Familie mit dem Erlebnisspielplatz „Hollidee“, Beach-Volleyball-Turnieren, Skateboard-Funpark, einem wunderschönen Naturbadeseen mit großzügigen Liegewiesen.



Öffnungszeiten: Mitte Mai bis Mitte September
täglich von 9:00 – 18:00 Uhr



Normaltarif Erwachsene / *Normal rate adults:* € 4,-
Normaltarif Jugend und Kinder / *Normal rate youth and children:* € 2,50

Inklusivleistung: Eintritt Tageskarte
Included Service: day-ticket

Ideal recreation area for the whole family incl. 'Hollidee' adventure playground, beach-volleyball tournaments, skateboard funpark, natural swimming lake and broad sunbathing area.

Opening times: Mid of May to mid of September daily 9 am – 6 pm



Freizeitanlage Hollersbach, Hollersbach 12
5731 Hollersbach, T +43 (0)6562 81 13
gemeinde@hollersbach.at, www.hollersbach.at



11

HALLENBAD MITTERSILL *

INDOOR SWIMMING POOL MITTERSILL

Entdecken Sie die Lebensfreude pur – ob sportlich ambitioniert oder gemächlich im Wasser planschen. Tanken Sie neue Energien beim Schwimmen, im Whirlpool, dem 25 m Sportbecken oder in der Riesenrutsche. Entspannung bietet der Wellness-Bereich.

Kein Außenbereich!



Öffnungszeiten: Hallenbad täglich 10:00 – 21:00 Uhr
Freitag bis 23:00 Uhr geöffnet
Donnerstag und Freitag – Warmbadetag
letzter Einlass 20:00 Uhr; Sauna täglich 15:00 – 21:00 Uhr



Normaltarif Erwachsene Hallenbad und Sauna
Normal rate adults indoor pool and sauna: € 16,80
Normaltarif Kinder nur Hallenbad
Normal rate children indoor pool: € 6,50

Inklusivleistung: Eintritt Tageskarte

* Sollte der tägliche kostenlose Zutritt verbraucht sein, gewährt der Leistungspartner jedem Besitzer einer gültigen Card, durch deren Vorweisen, einen Rabatt von 50% auf den regulären Eintrittspreis.

Included Service: day-ticket

* *In case the daily free admission is already consumed, the location/institution grants to any owner of a valid card a 50% discount on the regular price.*

Discover pure zest for life – be that athletic or simply splashing about in the water. Recharge your batteries as you swim, sit in the whirlpool, the 25 m sports pool or enjoy the giant slide. The wellness area offers the relaxation you seek.

No Outdoor-Area!

Opening times: Indoor pool daily 10 am – 9 pm
Friday open until 11 pm
Thursday and Friday – Hot bathing day
latest admission 8 pm; Sauna daily 3 pm – 9 pm





Normaltarif Erwachsene / Normal rate adults: € 5,-
Normaltarif Kinder / Normal rate children: € 2,50

12

FREISCHWIMMBAD MITTERSILL

SWIMMING BATH MITTERSILL

Im Erlebnisbad erwarten Sie ein Wildwasserkanal, eine Wasserrutsche, Schwallbrausen, Luftstrudel, Sprungtürme, ein Kleinkinderbecken, ein Spielplatz, ein Nichtschwimmer- und ein Sportbecken und ein Buffet u.v.m.

Awaiting you at the adventure pool is a wildwater canal, water slide, spa shower, whirlpool jets, diving towers, kiddy pool, playground, non-swimmers and sports pools, snack bar etc.



Öffnungszeiten: 31. Mai bis 31. August 2018
(bei Schönwetter bis 02. September 2018)
Juni 10:00 – 19:00 Uhr
Juli und August 9:00 – 19:00 Uhr
Bei Schlechtwetter geschlossen!

Opening times: 31th of May until 31th of August 2018
(in case of good weather until 2nd of September)
June 10 am – 7 pm
July and August 9 am – 7 pm
Closed on bad weather days!



Freischwimmbad Mittersill, Sportplatzstrasse 10
5730 Mittersill, T +43 (0)6562 40 24
gemeinde@mittersill.at, www.mittersill.at



13

FREIBAD STUHLFELDEN

SWIMMING BATH STUHLFELDEN

Das beheizte Erlebnisbad Stuhlfelden lädt zum Badespaß an heißen Sommertagen ein. Das Freibad umfasst ein Schwimmbecken mit 200 m², sowie ein Erlebnisbecken mit 300 m². Neben einer Breitwasserrutsche und einen Strömungskanal haben wir auch für Kleinkinder ein Planschbecken mit minimaler Wassertiefe. Für eine Trink- und Essenpause werden Sie vom Restaurant mit Sonnenterrasse bedient.



Öffnungszeiten: Anfang Mai bis Anfang September 2018
täglich 9:00 – 19:00 Uhr (Öffnung ist wetterabhängig)



Normaltarif Erwachsene / *Normal rate adults:* € 4,70
Normaltarif Kinder / *Normal rate children:* € 2,10

Inklusivleistung: Eintritt Tageskarte
Included Service: day-ticket

Heated outdoor pool in a quiet, sunny setting with water slide, current canal, kiddy pool, skater area, beachvolleyball court, restaurant, large sunbathing area etc. Sauna and pit-pat facility for an extra fee.

Opening times: *Beginn of May to Beginn of September 2018*
daily 9 am – 7 pm (depending on weather)





14

ERLEBNISBADESEE UTTENDORF *

ADVENTURE SWIMMING LAKE UTTENDORF

Bade- und Freizeitvergnügen stehen bei unserem Erlebnisbadesee mit Riesenwasserrutsche, Kletter-Ice-Berg, Wassertrampolin, Schwimminseln, Restaurants, Beachvolleyballplatz, Sport- und Skaterplatz, Boulderpark, Kinderspielplatz u.v.m. im Vordergrund.



Öffnungszeiten: Anfang Juni bis Ende August
täglich 9:00 – 18:00 Uhr



Normaltarif Erwachsene / *Normal rate adults:* € 5,-
Normaltarif Kinder / *Normal rate children:* € 3,-

Inklusivleistung: Eintritt Tageskarte

* Sollte der tägliche kostenlose Zutritt verbraucht sein, gewährt der Leistungspartner jedem Besitzer einer gültigen Card, durch deren Vorweisen, einen Rabatt von 50% auf den regulären Eintrittspreis.

Included Service: day-ticket

* *In case the daily free admission is already consumed, the location/institution grants to any owner of a valid card a 50% discount on the regular price.*

Swimming and recreational fun await you at our lake resort with a giant water slide, climbing on the 'Ice Berg', water trampoline, swim islands, restaurants, beachvolleyball court, sports and skater areas, bouldering area, children's playground etc.

Opening times: *Beginn of June to End of August*
daily 9 am – 6 pm



Erlebnisbadesee Uttendorf/Weißsee, 5723 Uttendorf
T +43 (0)6563 82 79, info@uttendorf.com
www.uttendorf.com



15

BADESEE NIEDERNSILL - LUZIA PARK *

SWIMMING LAKE NIEDERNSILL

Das großzügige Badegelände zwischen Sport- und Spielanlagen und Naturschutzgebiet ist aufgrund seiner Attraktionen Zentrum für Jung und Alt. Für erlebnishungrige Wasserratten bequem erreichbar mit Öffis, Rad oder PKW.



Öffnungszeiten: 15.05. bis 20.09. täglich 10:00 – 18:00 Uhr
Bei Schlechtwetter geschlossen!



Preis laut Aushang / Price according to announcement

Inklusivleistung: Eintritt Tageskarte

* Sollte der tägliche kostenlose Zutritt verbraucht sein, gewährt der Leistungspartner jedem Besitzer einer gültigen Card, durch deren Vorweisen, einen Rabatt von 50% auf den regulären Eintrittspreis.

Included Service: day-ticket

* In case the daily free admission is already consumed, the location/institution grants to any owner of a valid card a 50% discount on the regular price.

Because of its attractions, this spacious swim area between sports and games facilities and a nature sanctuary is a center for young and old. For fun-loving fans of the water easily reached by public transit, bike or car.

Opening times: 15.05. to 20.09. daily 10 am – 6 pm
Closed on bad weather days!





16

HINKELSTEINBAD PIESENDORF *

HINKELSTEIN BATH PIESENDORF

Das Hinkelsteinbad bietet Wasserrutsche, Sport-, Erlebnis-, Kinder- und Planschbecken, Pit-Pat und Buffet auf der Panoramaterrasse. Gleich daneben liegt der Piesendorfer Funpark mit Halfpipe-Miniramp-Kombination, Inline-Skating, Kletterwand, 2 Beach-Volleyballplätzen und Trampolinanlage.



Öffnungszeiten: Mai bis Anfang September 9:00 – 20:00 Uhr



Normaltarif Erwachsene / *Normal rate adults:* € 5,40
Normaltarif Kinder / *Normal rate children:* € 3,60

Inklusivleistung: Eintritt Tageskarte

* Sollte der tägliche kostenlose Zutritt verbraucht sein, gewährt der Leistungspartner jedem Besitzer einer gültigen Card, durch deren Vorweisen, einen Rabatt von 50% auf den regulären Eintrittspreis.

Included Service: day-ticket

* *In case the daily free admission is already consumed, the location/institution grants to any owner of a valid card a 50% discount on the regular price.*

The Hinkelsteinbad offers a water slide, sports, fun, kiddie and paddling pools, pit-pat and a café on the panoramic terrace. Right next-door is the Piesendorf Funpark with halfpipe and miniramp combination, inline skating, climbing wall, 2 beach-volleyball courts and trampoline.

Opening times: May to Beginn of September 9 am – 8 pm



Hinkelsteinbad Piesendorf, Schwimmbadstrasse 204
5721 Piesendorf, T +43 (0)6549 72 31 25
gemeinde@piesendorf.salzburg.at, www.piesendorf.at



Normaltarif Erwachsene / Normal rate adults: € 4,60
Normaltarif Kinder / Normal rate children: € 2,30

17

SCHLOSSBAD BRUCK AN DER GLOCKNERSTRASSE

CASTLE BATH BRUCK

Das Schlossbad Bruck liegt idyllisch in Sichtweite des Schlosses Fischhorn. Die großzügige Badelandschaft bietet ein 25m Sportbecken, ein großes Kinderbecken, eine 40m Rutsche, Wasserpilz, Schwall und Massagedüsen.

Besonders attraktiv ist der Mutter/Kind Bereich mit Babybecken, Spielbach und Spielschiff. Angeschlossen ist eine Freizeitanlage mit Buffet und Beachvolleyball.



Öffnungszeiten: Mitte Mai bis Anfang September
täglich geöffnet bei Badewetter von 09:30 – 19:00 Uhr.

Inklusivleistung: Eintritt Tageskarte
Included Service: day-ticket

The Castle Bath Bruck is idyllically situated within sight of the castle Fischhorn. The spacious pool area offers a 25m lap pool, a large children's pool, a 40m slide, water mushroom, waterfall and massage jets.

Particularly attractive is the parent/child area with baby pool, play stream and play ship. Attached is a leisure facility with buffet and beach volleyball.

Opening times: Mid of May to beginning of September
daily from 9.30 am to 7 pm (depending on weather)





18

SONNBLICKBAD RAURIS *

SONNBLICK BATH RAURIS

Erholung und Entspannung für die ganze Familie finden Sie im beheizten Freibad (24° C). Neben Schwimmer und Nichtschwimmerbecken gibt es einen Planschbereich, einen Spielplatz, eine 51 m lange Wasserrutsche und Tischtennistische.

Eine ganz besondere Attraktion beim Sonnblickbad ist der neue Beachvolleyballplatz.



Öffnungszeiten: Ende Mai bis Mitte September
täglich 9:30 – 19:30 Uhr
letzter Einlass 18:30 Uhr (wetterabhängig)



Normaltarif Erwachsene / *Normal rate adults:* € 5,-
Normaltarif Kinder / *Normal rate children:* € 3,50

Inklusivleistung: Eintritt Tageskarte

* Sollte der tägliche kostenlose Zutritt verbraucht sein, gewährt der Leistungspartner jedem Besitzer einer gültigen Card, durch deren Vorweisen, einen Rabatt von 50% auf den regulären Eintrittspreis.

Included Service: day-ticket

* *In case the daily free admission is already consumed, the location/institution grants to any owner of a valid card a 50% discount on the regular price.*

Recreation and relaxation for the whole family at this heated open-air pool (24° C). Aside from swimmer and non-swimmer pools, there is a paddling area, a playground, a 51 m water slide and table-tennis tables.

A very special attraction at the Sonnblickbad is the newly built beach volleyball court.

Opening times: *End of May to mid of September
daily 9.30 am – 7.30 pm, last entrance 6.30 pm
(depending on weather)*



Sonnblickbad Rauris, Schwimmbadweg 26
5661 Rauris, T +43 (0)6544 63 96
sonnblickbad@rauris.net, www.rauris.net



Normaltarif Erwachsene / *Normal rate adults*: € 5,50
Normaltarif Kinder / *Normal rate children*: € 2,50

Inklusivleistung: Eintritt Tageskarte
Included Service: day-ticket

19

FREIBAD GROSSARL

SWIMMING BATH GROSSARL

Einzigartiges Freizeitzentrum: Wunderschönes Freibad im „Tal der Almen“ – Badespaß für die ganze Familie; Nichtschwimmerbereich, Sportbecken, Breitrutsche, Sprungtürme, Kinderbecken mit Rutsche, Liegewiesen, Restaurant mit Terrasse; gleich nebenan ist der „Gaudi-Alm“-Spielplatz mit freiem Eintritt.

Unique recreation center: Beautiful outdoor pool – great fun for the whole family; non-swimmers' area, lap pool, extra-wide slide, diving platforms, children's pool with slide, lawns for sunbathing, restaurant with terrace; right next-door, the 'Gaudi Alm', with free use of the playground.



Öffnungszeiten: 19. Mai bis 02. September 2018,
9:00 Uhr – 19:30 Uhr. Bei Schlechtwetter geschlossen.

Opening times: 19th May until 2nd September 2018,
9 am – 7.30 pm. Closed on bad weather days.



A photograph of two cyclists riding on a paved path in a scenic village. The cyclist on the left is wearing a blue and yellow jersey and a white helmet. The cyclist on the right is wearing a blue jersey and a black helmet. In the background, there is a white church with a tall steeple, a wooden building, and rolling hills under a clear blue sky. The foreground is filled with green foliage.

RAD & BIKE PINZGAU – PURES BIKE-VERGNÜGEN
PINZGAU – PURE BIKE ENJOYMENT



20

MINIGOLF KRIMML *

MINI GOLF KRIMML

Die 18-Loch-Minigolfanlage befindet sich direkt neben dem Freischwimmbad Krimml. Das Buffet mit Terrasse, ein Beach-Volleyballplatz und ein Tischtennistisch stehen Ihnen zur Verfügung.



Öffnungszeiten: Anfang Juni bis Ende August
täglich 10:00 – 18:00 Uhr – Bei Schönwetter



Normaltarif Erwachsene / *Normal rate adults:* € 2,60
Normaltarif Kinder / *Normal rate children:* € 1,50

Inklusivleistung: Nutzung der Anlage

* Sollte der tägliche kostenlose Zutritt verbraucht sein, gewährt der Leistungspartner jedem Besitzer einer gültigen Card, durch deren Vorweisen, einen Rabatt von 50% auf den regulären Eintrittspreis.

Included Service: Use of the facility

* *In case the daily free admission is already consumed, the location/institution grants to any owner of a valid card a 50% discount on the regular price.*

The 18-hole mini-golf course is located right next to the outdoor swimming pool of Krimml. The buffet with terrace, a beach volleyball court and a ping pong table are provided.

Opening times: *Beginn of June to End of August
daily 10 am – 6 pm, (depending on weather)*





21

MINIGOLF NEUKIRCHEN *

MINI GOLF NEUKIRCHEN

Eine lustige Minigolfpartie gefällig? Im Ortszentrum Neukirchen befindet sich der Minigolfplatz, wo Sie mit Ihren Kindern Ihre Treffsicherheit unter Beweis stellen können.

Der Minigolfplatz ist beleuchtet!



Öffnungszeiten: Mai bis September 2018
täglich nur bei Schönwetter



Normaltarif Erwachsene / *Normal rate adults:* € 4,-
Normaltarif Kinder / *Normal rate children:* € 3,-

Inklusivleistung: Nutzung der Anlage

* Sollte der tägliche kostenlose Zutritt verbraucht sein, gewährt der Leistungspartner jedem Besitzer einer gültigen Card, durch deren Vorweisen, einen Rabatt von 50% auf den regulären Eintrittspreis.

Included Service: Use of the facility

* *In case the daily free admission is already consumed, the location/institution grants to any owner of a valid card a 50% discount on the regular price.*

How about a fun round of mini golf? In the town center of Neukirchen you will find the mini golf course, where you and your kids can show off your accuracy.

The minigolf court is illuminated!

Opening times: May to September 2018
daily only in good weather



Minigolfanlage Marktgemeinde Neukirchen, Marktstraße 160
5741 Neukirchen am Großvenediger, T +43 (0)6565 6208
gemeinde@neukirchen.at



22



Normaltarif Erwachsene / Normal rate adults:
Rangefee € 8,-, Jeton für 24 Bälle / Token for 24 balls € 2,-

Inklusivleistung: Nutzung der Drivingrange
inkl. Schlägerverleih und Jetons für 24 Bälle

Included Service: use of the drivingrange
incl. club hire and tokens for 24 balls.

DRIVING RANGE GOLFCLUB MITTERSILL/STUHLFELDEN

DRIVING RANGE GOLF CLUB MITTERSILL

Eine 18-Loch-Anlage Par 70, alte Heustadel in flachem Gelände, Doglegs, Teiche, ein kleiner Bach der Sie die gesamte Runde begleitet, und als krönender Abschluss ein Par 3 Inselgrün direkt vor der sonnigen Clubhausterrasse. Danach im Clubhaus kulinarische Leckerbissen und rundherum die Salzburger Bergwelt genießen. Weiters eine großzügige Drivingrange mit Pitching- und Puttinggrüns, Golfschule & Proshop, Umkleieräume mit Duschen und ein professionelles Sekretariat – und das Wichtigste sind Sie! Denn Ihre Zufriedenheit ist unser Erfolg!

An 18-hole, Par 70 course, old hay barns in flat terrain, doglegs, ponds, a little stream which accompanies you throughout the course, and as the crowning finale, a Par 3 island green right in front of the clubhouse terrace. Then in the clubhouse you can enjoy tasty food while you enjoy looking at the Salzburg mountains which are all around you. There is also an extensive driving range which has pitching and putting greens, a golf school & proshop, changing rooms with shower facilities and a professionally run administration office – but the most important thing of all is you, because your satisfaction means we are successful!



Öffnungszeiten: 01.05. bis 31.10. täglich 8:00 – 18:00 Uhr

Opening times: 01.05. to 31.10. daily 8 am – 6 pm





23

BOGENDORF STUHLFELDEN

ARCHERY VILLAGE STUHLFELDEN

Mit der Nationalpark Sommercard hat man die Möglichkeit, das Angebot 1 x gratis zu genießen (Zweitnutzung 50 % vom Normalpreis). Es steht ein Trainer bereit, welcher mit den Anfängern eine kurze Einschulung in der Indoorhalle, die bei schlechtem Wetter zur Verfügung steht, absolviert. Danach kann man den 3-D-Parcours selbständig genießen. **Inklusive Verleih Ausrüstung.** Auch Verleihssets stehen zur Verfügung und sind natürlich je nach Gruppengröße inbegriffen. Verlorene oder zerstörte Pfeile werden separat mit 2,- bis 4,- Euro je Stück verrechnet. Gutes Schuhwerk ist erforderlich, Treffpunkt beim Gemeindeamt Stuhlfelden.



Öffnungszeiten: Mai und Sept.: Di bis Sa 9:00 – 12:00 Uhr
Juni bis August: Di bis Sa 9:00 – 12:00 Uhr, 14:00 – 16:00 Uhr
Oktober: Di, Do, Sa 9:00 – 12:00 Uhr, Voranmeldung erforderlich!



Normaltarif Erwachsene / Normal rate adults: € 25,-
Normaltarif Kinder / Normal rate children: € 20,-

Inklusivleistung: Nutzung der Anlage
1 mal pro Aufenthalt

Included Service: Use of the facility 1x per stay

Beginners can head to the FITA facility to take part in a sampler lesson, or enjoy an intensive class on the 3-D parcours. While mom and dad are busy emptying their quivers, we will be glad to take good care of your youngsters. With the Nationalpark Summercard you have the possibility, to use this offer once (second use 50 % of the normal rate).

Including rental equipment. Rental equipment is available. Lost and demolished arrows will be charged with 2,- to 4,- Euro per piece. Good shoes are required, Meetingpoint at the minicipal office Stuhlfelden. *If bad weather: indoor hall!*

Opening times: May and Sept.: Tue. – Sat. 9 am – 12 noon
June to August: Tue. – Sat. 9 am – 12 noon, 14 – 16 pm; Oct.: Tue., Thu., Sat. 9 am – 12 noon, Reservation in advance obligatory



Bogendorf Stuhlfelden, Dorfplatz 1, 5724 Stuhlfelden
T +43 (0)664 912 6 812, bogendorf@sbg.at
www.bogendorf.at



24

BOGENSCHIESSEN NIEDERSILL

ARCHERY NIEDERSILL

Das Motto „Alles in Gold!“ lässt sich auf unserem Bogenschießplatz spielend verwirklichen. Hier stehen Ihnen Scheiben für alle Distanzen sowie die entsprechende Ausrüstung für Groß und Klein zur Verfügung. Ein Trainer weist Sie ein. Für Kinder ab 10 Jahren. Anmeldung erforderlich!



Öffnungszeiten: 01.05. bis 30.09.
Dienstag 9:00 – 12:00 Uhr
Voranmeldung erforderlich



Normaltarif Erwachsene / *Normal rate adults:* € 9,-
Normaltarif Kinder / *Normal rate children:* € 9,-

Inklusivleistung: Nutzung der Anlage
inkl. Verleih-Ausrüstung

Included Service: Use of the facility
including rental equipment

The motto 'All in Gold!' comes playfully true out on our archery range. You can select from targets at all distances, with the right equipment for big and small. A coach will teach you the basics. Children ages 10 and up. Registration is required!

Opening times: 01.05. to 30.09.
Tuesday 9 am – 12 noon
Registration is required





25

EMBACHER BERGGOLF * MOUNTAINGOLF EMBACH

Ein Golfspiel für die ganze Familie. Die Berg- und Pflanzenwelt in ihrer vollsten Schönheit laden ein, die Natur mit anderen Augen kennenzulernen, dadurch wird Wandern ein Genuss. Insgesamt wurden 11 Stationen, über 6 km Wanderweg an den schönsten Plätzen errichtet. Aus alten bäuerlichen Landwirtschaftsgeräten wurden neue und eindrucksvolle „Berggolf-Bahnen“ (ähnlich Minigolf Bahnen) errichtet. Der Schläger kann auch wunderbar als Wanderstock verwendet werden.

Inklusive Verleih Ausrüstung!



Öffnungszeiten: Anfang Mai bis Ende Oktober
täglich ab 8:00 Uhr geöffnet



Normaltarif Erwachsene / *Normal rate adults:* € 3,-
Normaltarif Kinder / *Normal rate children:* € 1,50

Inklusivleistung: Nutzung der Anlage

* Sollte der tägliche kostenlose Zutritt verbraucht sein, gewährt der Leistungspartner jedem Besitzer einer gültigen Card, durch deren Vorweisen, einen Rabatt von 50% auf den regulären Eintrittspreis.

Included Service: Use of the facility

** In case the daily free admission is already consumed, the location/institution grants to any owner of a valid card a 50% discount on the regular price.*

A game of golf for all the family. The mountains and the plants, in all their glory, invite you to take a look at another aspect of the natural surroundings, which means that hiking becomes a real pleasure. A total of 11 stations have been set up at lovely sites on a hiking trail spanning over 6 kilometres. New and impressive 'Mountain golf courses' (much like minigolf courses) have been set up using old agricultural implements. Your club can be used as a wonderful hiking pole. Including rental equipment!

Ausgabestelle (Schläger/Bälle) Distribution point (clubs/balls):
Gasthaus Krämerwirt: T. +43 (0)6543/7216, gasthof@kraemerwirt.at
Gasthof Embacherhof: T. +43 (0)6543/7227, info@embacherhof.com

Opening times: *Beginn of May to End of October, daily open*



Tourismusverband Lend-Embach, Embach 12
5651 Lend/Embach, T +43 (0)6543 7215
info@embach.at, www.embach.at



26

SQUASH-HALLE RAURIS

INDOOR SQUASH RAURIS

Der 6,4 x 9,7 m große Squashraum befindet sich im Hotel Sonnhof, 100 m oberhalb der Hauptstraße. Nehmen Sie bitte Ihre Sportschuhe mit. 2 Schläger und 1 Ball werden zur Verfügung gestellt. Bitte um telefonische Terminvereinbarung! Nach dem Spiel können Sie Spezialitäten auf unserer Panorama-Terrasse genießen.



Öffnungszeiten: 18.05. bis 23.10.2018
täglich 10:00 – 20:00 Uhr



Normaltarif Erwachsene / *Normal rate adults:* € 7,-
Normaltarif Kinder / *Normal rate children:* € 7,-

Inklusivleistung: Nutzung der Squash Halle für 30 Minuten

Included Service: Use of the squash hall for 30 minutes

The 6.4 x 9.7 m squashroom is located in the Hotel Sonnhof, 100 meters beyond the main street. Please bring your sports shoes with you. 2 rackets and 1 ball will be provided. Please call for an appointment! After the game you can enjoy specialities on our panoramic terrace.

Opening times: 18.05. to 23.10.2018
daily 10 am – 8 pm





27

MINIGOLF RAURIS *

MINI GOLF RAURIS

Die gepflegte 18-Loch-Minigolfanlage befindet sich 5 Gehminuten oberhalb der Kirche. Auch ein Kiosk mit Terrasse, ein Tischtennistisch sowie Kinderspielgeräte stehen Ihnen zur Verfügung. Abends ist die Anlage beleuchtet.

Inklusive Verleih Ausrüstung!



Öffnungszeiten:

Juni und September Di, Do bis So 13:00 – 19:00 Uhr
Juli und August täglich 10:00 – 22:00 Uhr (wetterabhängig)



Normaltarif Erwachsene / *Normal rate adults*: € 3,20
Normaltarif Kinder / *Normal rate children*: € 2,80

Inklusivleistung: Nutzung der Anlage

* Sollte der tägliche kostenlose Zutritt verbraucht sein, gewährt der Leistungspartner jedem Besitzer einer gültigen Card, durch deren Vorweisen, einen Rabatt von 50% auf den regulären Eintrittspreis.

Included Service: Use of the facility

* *In case the daily free admission is already consumed, the location/institution grants to any owner of a valid card a 50% discount on the regular price.*

This beautifully maintained 18-hole mini-golf course is located a 5-min. walk above the church. There is also a kiosk with terrace, table-tennis table and children's play equipment for you to enjoy. The facility is floodlit after dark.

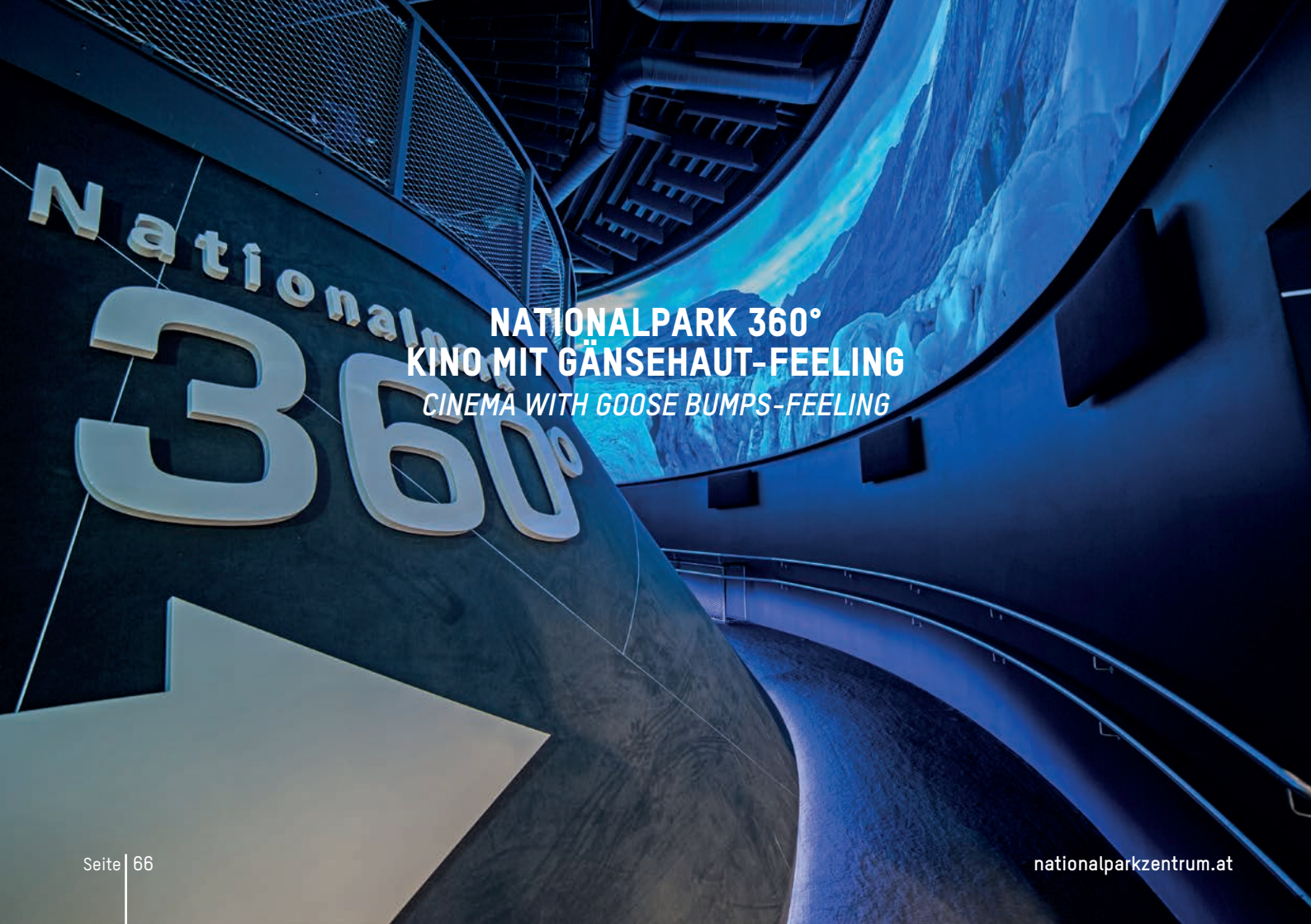
Including rental equipment!

Opening times:

*June and September Tue., Thu. to Sun. 1 pm – 7 pm
July and August daily 10 am – 10 pm (dep. on weather)*



Minigolf Rauris, Gaisbachstrasse 20
5661 Rauris, T +43 (0)6544 63 21
office@fahnberggut.at, www.fahnberggut.at



NATIONALPARK 360°
KINO MIT GÄNSEHAUT-FEELING
CINEMA WITH GOOSE BUMPS-FEELING



28



Normaltarif Erwachsene / Normal rate adults: € 10,-
Normaltarif Kinder / Normal rate children: € 5,-

Inklusivleistung: Eintritt Museum

* Sollte der tägliche kostenlose Zutritt verbraucht sein, gewährt der Leistungspartner jedem Besitzer einer gültigen Card, durch deren Vorweisen, einen Rabatt von 50% auf den regulären Eintrittspreis.

Included Service: Entry museum

* In case the daily free admission is already consumed, the location/institution grants to any owner of a valid card a 50% discount on the regular price.

NATIONALPARKZENTRUM UND NATIONALPARK 360° - MITTERSILL * *NATIONALPARK CENTER AND 360° PANORAMA CINEMA -MITTERSILL*

Das modernste Nationalparkzentrum der Alpen steht in Mittersill, inmitten der Ferienregion Nationalpark Hohe Tauern. In den NationalparkWelten kann man die 1.800 km² große alpine Erlebniswelt rund um den Großglockner und weitere 266 Dreitausender, über 342 Gletscher und einen der mächtigsten Wasserfälle der Welt „kompakt“ unter einem Dach bewundern. Durchwandern Sie zehn faszinierende Naturräume nacheinander: Das Adlerflug-Panorama lässt den Betrachter im Flug über die eindrucksvollen Landschaften, Täler und Gipfel gleiten. Im 3D-Erlebniskino wird die Gebirgsbildung mit der Entstehung des Tauernfensters im Zeitraffer erlebbar.

The most modern national park center of the Alps, is located in Mittersill, in the midst of the holiday region Hohe Tauern National Park. In the National Park Worlds one can admire the 1,800 km² Alpine Experience World around the Großglockner and the additional 266 three-thousand meter peaks, over 342 glaciers and one of the most powerful waterfalls in the world, 'compact' to be admired under one roof. One can walk through ten successive fascinating nature rooms. The perfect destination for the whole family! Highlight: Nationalpark 360 °



Öffnungszeiten: Täglich geöffnet 9:00 – 18:00 Uhr

Opening times: Open daily 9 am – 6 pm



Nationalparkzentrum Hohe Tauern, Gerlosstrasse 18
5730 Mittersill, T +43 (0)6562 409 39
info@nationalparkzentrum.at, www.nationalparkzentrum.at



29



Normaltarif Erwachsene / Normal rate adults: € 3,-
Normaltarif Kinder / Normal rate children: € 1,-

Inklusivleistung: Eintritt Museum

* Sollte der tägliche kostenlose Zutritt verbraucht sein, gewährt der Leistungspartner jedem Besitzer einer gültigen Card, durch deren Vorweisen, einen Rabatt von 50% auf den regulären Eintrittspreis.

Included Service: Entry museum

* In case the daily free admission is already consumed, the location/institution grants to any owner of a valid card a 50% discount on the regular price.

MINERALIEN-MUSEUM UND LADEN WALD *

MINERAL MUSEUM AND SHOP WALD

Seit Juli 1991 macht Kurt Nowak seine Funde aus dem Nationalpark der Öffentlichkeit zugänglich. Die Spezialität dieses Museums ist die Präsentation ganzer Mineraliengesellschaften (Paragenesen) sowie die Kurzbeschreibung einzelner Funde mit Fotodokumentation.

Since July 1991, Kurt Nowak has been making his finds from the National Park accessible to the public. This museum's specialty is presentation of complete mineral societies (paragenesis), as well as a brief description of individual finds with photo documentation.



Öffnungszeiten: Museum 01.06. bis 30.09., Mo bis Fr 13:00 – 17:00

Opening times: Museum 01.06. to 30.09., Mon. – Fri. 1 pm – 5 pm

Öffnungszeiten: Laden (Eintritt frei) Montag bis Freitag 10:00 – 12:00 Uhr und 13:00 – 18:00 Uhr, Samstag 10:00 – 12:00 Uhr

Opening times: Shop (free entry) Mon. – Fri. 10 am – 12 noon and 1 pm – 6 pm, Sat. 10 am – 12 noon





30

MUSEUM BRAMBERG UND NATIONALPARKAUSSTELLUNG SMARAGDE UND KRISTALLE *

MUSEUM BRAMBERG

Die im Habachtal vorkommenden Smaragde und Kristalle der Hohen Tauern sind die Besonderheiten und der Schwerpunkt des Museums Bramberg, denen die Nationalparkausstellung Smaragde und Kristalle gewidmet ist. Neben den vielen Besonderheiten aus dem Dorf und der Region runden die jährlichen Sonderausstellungen das Angebot ab. Die Imkereiexposition im Dachgeschoß des Hauses bildet einen weiteren Schwerpunkt. Dem Museum angeschlossen ist ein großer Freiluftbezirk mit Mühle, Brennhütte, Säge, Rechenmacherhütte und einer interessanten Bergbauabteilung.



Öffnungszeiten: Juni bis September: täglich 10:00 – 18:00 Uhr, Mai und Oktober: jeweils Di, Do, So 10:00 – 18:00 Uhr,



Normaltarif Erwachsene / *Normal rate adults:* € 6,-
Normaltarif Kinder / *Normal rate children:* € 3,-

Inklusivleistung: Eintritt Museum

* Sollte der tägliche kostenlose Zutritt verbraucht sein, gewährt der Leistungspartner jedem Besitzer einer gültigen Card, durch deren Vorweisen, einen Rabatt von 50% auf den regulären Eintrittspreis.

Included Service: Entry museum

** In case the daily free admission is already consumed, the location/institution grants to any owner of a valid card a 50% discount on the regular price.*

The emeralds and crystals of the Hohe Tauern that occur naturally in Habachtal are a special focus of the Museum Bramberg, to which the national park exhibition emeralds & crystals is also dedicated. Along with many other remarkable highlights from the village and region, various special exhibitions add the finishing touches. The bee-keeping exhibit on the top floor constitutes another highlight. Connected to the museum is a large open-air area with mill, distillery, saw, rake-maker's hut, and an interesting mining area.

Opening times: June to September: daily from 10 am – 6 pm, May and October: Tue., Thu., Sun. 10 am – 6 pm,



Museum Bramberg & Nationalparkausstellung Smaragde und Kristalle, Weichseldorf 27, 5733 Bramberg, T +43(0)6566 7678
info@museumbramberg.at, www.museumbramberg.at



31



Normaltarif Erwachsene / *Normal rate adults*: € 8,-
Normaltarif Kinder / *Normal rate children*: € 4,-

Inklusivleistung: Eintritt mit Führung

* Sollte der tägliche kostenlose Zutritt verbraucht sein, gewährt der Leistungspartner jedem Besitzer einer gültigen Card, durch deren Vorweisen, einen Rabatt von 50% auf den regulären Preis.

Included Service: Entry with guided tour

* *In case the daily free admission is already consumed, the location/institution grants to any owner of a valid card a 50% discount on the regular price.*

KELTENDORF AM STOANABICHL UTTENDORF * *CELTIC VILLAGE AT THE STOANABICHL*

„Ein Stück Geschichte festhalten“ – Uttendorf ist als archäologischer Fundpunkt von überregionaler Bedeutung mit weitreichenden Handelsbeziehungen. Wollen Sie mehr darüber wissen? Bei unseren Führungen erhalten Sie Einblick in die Welt der Kelten, deren Bräuche, Rituale und Mythologie!

Holding on tightly to a piece of history – once an historic trading hub, Uttendorf has an archaeological significance that extends far beyond the immediate region. Do you want to know more? On our guided tours you will gain fascinating insights into the Celtic world, its customs, rituals and mythology!



Öffnungszeiten: 01.05. bis 31.10.2018
Jeden Donnerstag Führungen um 13:00, 15:00 und 17:00 Uhr

Opening times: 01.05. to 31.10.2018
guided tour every Thursday at 1 pm, 3 pm und 5 pm





32

NORIKERMUSEUM NIEDERNSILL *

NORIKER MUSEUM NIEDERNSILL

Der Name Noriker leitet sich von der römischen Provinz Norikum ab. Die Entwicklung zum heutigen Typus wird nach vielen Änderungen in fünf Blutlinien gezüchtet. Diese Pferderasse eignet sich besonders als Fuhr-, Reit- und Saumpferd. In der Ausstellung wird dieses Pferd in all seinen Tätigkeiten, Bewegungen und Verhaltensformen mittels neuester Technologie dargestellt.



Öffnungszeiten: Mai bis Juni: Di, Sa 13:00 – 17:00 Uhr
Juli bis September: Di, Sa 10:00 – 17:00 Uhr
Oktober: Di, Sa 13:00 – 17:00 Uhr
(Am Pfingstwochenende geschlossen)



Normaltarif Erwachsene / *Normal rate adults:* € 4,-
Normaltarif Kinder / *Normal rate children:* € 2,-

Inklusivleistung: Eintritt Museum

* Sollte der tägliche kostenlose Zutritt verbraucht sein, gewährt der Leistungspartner jedem Besitzer einer gültigen Card, durch deren Vorweisen, einen Rabatt von 50% auf den regulären Eintrittspreis.

Included Service: Entry museum

* *In case the daily free admission is already consumed, the location/institution grants to any owner of a valid card a 50% discount on the regular price.*

The name of the Noriker horse stems from the Roman province of Noricum, which covered most of Austria. Modern-day Noriker horses have been bred through many changes down five bloodlines. This breed is particular useful as a carriage, riding and pack horse. This exhibition presents the horse and all its abilities, movement and behaviour patterns with the very latest technology.

Opening times: *May until June: Thu., Sat. 1 pm – 5 pm*
July until September: Thu., Sat. 10 am – 5 pm;
October: Thu., Sat. 1 pm – 5 pm, (closed from 6 – 9 June)



Kulturverein Samerstall – Norikermuseum, Kirchgasse 1
5722 Niedernsill, T +43 (0)664 235 51 30
hufschlag@sbg.at, www.samerstall.at



33



Normaltarif Erwachsene / *Normal rate adults*: € 5,-
Normaltarif Kinder / *Normal rate children*: € 3,-

Inklusivleistung: Eintritt Museum

* Sollte der tägliche kostenlose Zutritt verbraucht sein, gewährt der Leistungspartner jedem Besitzer einer gültigen Card, durch deren Vorweisen, einen Rabatt von 50% auf den regulären Eintrittspreis.

Included Service: Entry museum

* *In case the daily free admission is already consumed, the location/institution grants to any owner of a valid card a 50% discount on the regular price.*

NATIONALPARK-AUSSTELLUNG KÖNIGE DER LÜFTE RAURIS * **NATIONAL PARK EXHIBITION KINGS OF THE SKIES**

Bartgeier, Gänsegeier und Steinadler sind die größten Vögel der Alpen. Erfahren Sie Spannendes und Wissenswertes über diese „Könige der Lüfte“ – ihre weiten Reisen über die Alpen, die Aufzucht ihrer Jungen, ihre Schlafplätze und der Schutz ihres Lebensraumes. Die Themenausstellung des Nationalparks Hohe Tauern in Rauris bietet Besuchern die Gelegenheit, die großen „Segelflieger“ der Alpen mit eigenen Augen zu entdecken.

Diese Ausstellung kann ideal mit einer Wanderung ins Tal der Geier, dem Krumltal (Rauris), verbunden werden.

The thematic exhibition offers you the possibility to find out more about the great soarers of the Alps – Bearded Vultures, Griffon Vultures and Golden Eagles. Visitors get a glance into the private life of these majestic birds – their journeys throughout the Alps, their way of ‘child rearing’ or why bearded vultures use ‘make-up’.

This exhibition can be ideally combined with a hike into the ‘valley of vulture’, the Krumltal (Rauris).



Öffnungszeiten:

14.05. bis 17.06. und 24.09. bis 26.10.2018 von 14:00 – 18:00 Uhr;
18.06 bis 23.09.2018 von 10:00 – 18:00 Uhr

Opening times:

14.05. to 17.06. and 24.09. to 26.10.2018 daily from 2 pm – 6 pm
18.06. to 23.09.2018 daily from 10 am – 6 pm





34



Normaltarif Erwachsene / Normal rate adults: € 9,90
Normaltarif Kinder / Normal rate children: € 4,90

Inklusivleistung: Eintritt Museum
Included Service: Entry museum

OLDTIMER-MUSEUM KAPRUN

OLDTIMER MUSEUM KAPRUN

Das Oldtimer-Museum in Kaprun präsentiert Fahrzeug Geschichte der 50er bis 70er „Wirtschafts-Wunderjahre“ und älter - Autos, Traktoren, Motorräder, Radios, Telefone, Filme - vom Kleinwagen bis zum größtes Cabrio der Welt, Dampflokomotive 1893, eingerichtete Wohnung der 50er Jahre und weitere Raritäten. Ausstellungsfläche: ca. 1.400 m² mit ca. 200 Exponaten.

Neu – Sensation: ein kleines Stück vom „Wiener Prater“ – der Original Waggon Nr. 4 vom Riesenrad (Weltkulturerbe). Ein Herzliches Willkommen – viel Spaß!



Öffnungszeiten: 15.05. bis 15.10.2018

Mai und Juli bis September – täglich 10:00 – 20:00 Uhr

Juni und Oktober, Mo – Fr 10:00 – 18:00 Uhr

The classic car museum in Kaprun presents vehicle history of the 50ies to the 70ies and older - cars, tractors, motorcycles, radios, telephones, movies – from small cars to the biggest cabrio in the world, a steam locomotive 1893, a furnished apartment of the 50ies and other rarities. Exhibition area: 1.400 m² with approximately 200 exhibits.

***New:** a part of the world famous Giant Ferris Wheel. The wagon Nr. 4.*

Opening times: 15.05. to 15.10.2018

Mai und July to September - daily 10 am – 8 pm

June and October, Mon. – Fri. 10 am – 6 pm



Wötters Oldtimer-Museum, Schloßstrasse 32, 5710 Kaprun,
T +43 (0)6547 713 40, info@oldtimer-museum.at
www.oldtimer-museum.at, GPS Koordinaten 47.27277 | 12.76637



35

RAURISER TALMUSEUM *

RAURIS VALLEY MUSEUM

Nach einer Renovierung wurde in neuem Glanz das Rauriser Talmuseum im Sommer 2010 eröffnet. In einem alten Gewerkegebäude sind wertvolle Exponate vom ehemaligen Goldbergbau, des Brauchtums und der bäuerlichen Arbeitswelt des Rauriser Tales sowie zahlreiche Mineralien zur Schau gestellt.



Öffnungszeiten: 01.06 bis 30.06 und 01.09. bis 20.10.2018
Montag, Mittwoch und Freitag 15:00 – 18:00 Uhr;
01.07 – 31.08.2018 Montag, Dienstag, Mittwoch, Freitag
und Samstag 10:00 – 12:00 Uhr und 15:00 – 18:00 Uhr
Donnerstag und Sonntag Ruhetag



Normaltarif Erwachsene / *Normal rate adults:* € 4,-
Normaltarif Kinder / *Normal rate children:* € 2,-

Inklusivleistung: Eintritt Museum

* Sollte der tägliche kostenlose Zutritt verbraucht sein, gewährt der Leistungspartner jedem Besitzer einer gültigen Card, durch deren Vorweisen, einen Rabatt von 50% auf den regulären Eintrittspreis.

Included Service: Entry museum

* *In case the daily free admission is already consumed, the location/institution grants to any owner of a valid card a 50% discount on the regular price.*

After undergoing renovations, the Rauris Valley Museum reopened in summer 2010 in all its new splendor. Located in an old mining building it features rare exhibits from the gold mining era, alpine and local traditions, farming in the Rauris Valley, along with a large mineral collection.

Opening times: 01.06 to 30.06 und 01.09. to 20.10.2018
Monday, Wednesday and Friday 3 – 6 pm,
01.07 – 31.08.2018 Monday, Tuesday, Wednesday, Friday
and Saturday 10 am – 12 noon and 3 – 6 pm
closed Tuesday and Sunday





36



Normaltarif Erwachsene / Normal rate adults: € 7,-
Normaltarif Kinder / Normal rate children: € 4,-

Inklusivleistung: Eintritt Museum

* Sollte der tägliche kostenlose Zutritt verbraucht sein, gewährt der Leistungspartner jedem Besitzer einer gültigen Card, durch deren Vorweisen, einen Rabatt von 50% auf den regulären Eintrittspreis.

Included Service: Entry museum

* In case the daily free admission is already consumed, the location/institution grants to any owner of a valid card a 50% discount on the regular price.

NATIONALPARK-AUSSTELLUNG AUF DER ALM - ZWISCHEN HIMMEL UND ERDE IN HÜTTSCHLAG *

ON ALPINE PASTURES - BETWEEN HEAVEN AND EARTH IN HÜTTSCHLAG

„Warum gibt es eigentlich Almen und was tun die Menschen dort oben?“, diese und ähnliche Fragen werden in der Ausstellung beantwortet. Mit moderner Umweltdidaktik wird das Interesse von Menschen aller Altersgruppen geweckt und man kann spielerisch spannende Fakten über Almen herausfinden. So wird die Ausstellung also dem Alltag auf einer Alm, der Landschaftspflege, den heimischen Nutztierassen sowie dem Zusammenspiel mit dem Nationalpark gewidmet.

‘Why do alps exist and what do people do there?’ - these and many other questions will be answered in this exhibition. Modern didactics catches the interest of all people, no matter how old they are, and allows visitors to find out facts about alpine pastures through fun and games. Everyday life on Alps, landscape maintenance, farm animals and the cooperation with the Hohe Tauern National Park – these are the main issues the exhibition covers.



Öffnungszeiten: 13.05 bis 26.10.2018
täglich 10:00 – 18:00 Uhr

Opening times: 13.05. to 26.10.2018
daily from 10 am – 6 pm



Nationalpark-Ausstellung „Auf der Alm - Zwischen Himmel und Erde“, Nr. 19, 5612 Hüttschlag, T +43 (0) 6562 40849
nationalpark@salzburg.gv.at, www.nationalpark.at



Normaltarif Erwachsene / *Normal rate adults*: € 9,80
Normaltarif Kinder / *Normal rate children*: € 4,90

Inklusivleistung: Eintritt WasserWelten
und Krimmler Wasserfälle
und Parkplatzgebühr P4 - Kombiticket I
*Included Service: Entry Worlds Of Water
and Krimml Waterfalls and free parking P4*

Achtung: Erhältlich nur an der Kassa der WasserWelten
Attention: Available only at the cashier's desk Worlds of Water

37

WASSERWELTEN UND KRIMMLER WASSERFÄLLE

WORLDS OF WATER AND KRIMML WATERFALLS

Die Wasserfälle, das neue Wasserfallzentrum, das Aquaszenarium, der Aquapark im Freigelände und die Ausstellung bieten einen unvergesslichen Erlebnistag für die ganze Familie! Inhaber einer Nationalpark-Sommercard können den Parkplatz der WasserWelten (P4) kostenlos nutzen. Der Parkplatz-Coin, der bei Einfahrt entnommen wird, muß in der Zeit von 9:00 – 16:30 Uhr an der Kasse der WasserWelten entwertet werden!

Die Krimmler Wasserfälle sind die höchsten Europas und mit dem Naturschutzdiplom des Europarates ausgezeichnet. Die herabdonnernden Wassermassen können am besten vom Aussichtsweg aus besichtigt und bestaunt werden.



Öffnungszeiten: 01.05. bis 27.10. täglich 9:00 – 17:00 Uhr
letzter Einlass 16:30 Uhr

*The waterfalls, the new Waterfall Center, the Aquaszenarium, the aquapark in the outdoor area, along with the exhibition, promise an unforgettable day for the family!
Card holders can use the parking spot at the Water Worlds (P4) for free. The exit ticket for this parking place you get at the cash desk of the Water Worlds between 9 am an 4.30 pm.*

Krimml Waterfalls are the highest in Europe and were awarded the European Diploma of Protected Areas. The thunderous masses of water are best observed and marveled at from a scenic path maintained by the Austrian Alpine Association.

Opening times: 01.05. to 27.10. daily 9 am – 5 pm
last entry 4.30 pm





DIE NATUR IM NATIONALPARK ERLEBEN
EXPERIENCE NATURE



38



Normaltarif Erwachsene / *Normal rate adults*: € 8,-
Normaltarif Kinder / *Normal rate children*: € 4,-

Inklusivleistung: Eintritt Wildpark

* Sollte der tägliche kostenlose Zutritt verbraucht sein, gewährt der Leistungspartner jedem Besitzer einer gültigen Card, durch deren Vorweisen, einen Rabatt von 50% auf den regulären Eintrittspreis.

Included Service: Entry

* *In case the daily free admission is already consumed, the location/institution grants to any owner of a valid card a 50% discount on the regular price.*

WILD- UND ERLEBNISPAK FERLEITEN * *FERLEITEN WILDLIFE & LEISURE PARK*

Direkt an der Großglocknerstraße vor der Mautstelle finden Sie auf ca. 15 Hektar mehr als 200 in den Alpen beheimatete Tiere. Die Wege sind für Kinderwägen und Rollstühle geeignet. Für Kinder gibt es ein 20.000 m² großes Kindererlebnisland bei freiem Eintritt.

Über 40 Erlebnisspielmöglichkeiten - u.a. Überschlagschaukel, Autos, elektronische Pferdereitbahn, diverse Spielbagger und Seilbahnen, Wasserspiele, Trampoline, u.v.m. warten auf Sie.

Located on 15 hectares right on the Grossglockner Road and just prior to the toll station, you will find more than 200 animals native to the Alps. The pathways are suitable for prams and wheelchairs. For children there is a 20,000 m² Kids Adventure Land with free admission.

Over 40 games and rides, including loop the loop swing, car rides, rail mounted horse ride, various diggers and cable cars, water games, trampoline and a lot of more are waiting for you.



Öffnungszeiten: 1. Mai bis Anfang November 2018
von 8:00 Uhr bis zum Einbruch der Dunkelheit
GPS: N 47°10' 8" E 12° 48' 52.3'

Opening times: 1. Mai to the beginn of November
from 8 am to nightfall
GPS: N 47°10' 8" E 12° 48' 52.3'





39

KITZLOCHKLAMM TAXENBACH

KITZLOCH GORGE TAXENBACH

Die Kitzlochklamm ist sicherlich die schönste und eindrucksvollste Klamm unserer Region. Die zahlreichen kleinen Wasserfälle, die imposanten Brücken und die kleinen idyllischen Buchten machen die Klamm zu einem Naturdenkmal erster Klasse.

Juli und August: Jeden Dienstag, Fackelwanderung mit Musik (Preis: Erwachsene € 8,-, Kinder € 6,-).



Öffnungszeiten: Mai bis September tägl. 8:00 – 18:00 Uhr (letzter Eintritt) Oktober: täglich von 09:00 Uhr – 16:00 Uhr (letzter Eintritt)
Geöffnet bis 26. Oktober



Normaltarif Erwachsene / *Normal rate adults:* € 6,-
Normaltarif Kinder / *Normal rate children:* € 4,-

Inklusivleistung: Eintritt Kitzlochklamm
Included Service: Entry Kitzlochklamm

The Kitzloch Gorge is undoubtedly one of the most beautiful and impressive gorges in our region. Numerous small waterfalls, imposing bridges and small, idyllic bays make this gorge a first-rate natural monument.

July and August: Every Tuesday, torchlight hikes with music (adults € 8.00, children € 6.00).

Opening times: *May to September daily 8 am – 6 pm (last entry) October daily 9 am – 4 pm last entry) open until the 26. of October*



Kitzlochklamm, Kitzlochklammstrasse, 5660 Taxenbach
T +43 (0)6543 52 19, info@taxenbach.at
www.kitzlochklamm.at



40

GOLDWASCHPLATZ BODENHAUS RAURIS *

GOLD PANNING SITE BODENHAUS

Aufgrund der langen und prägenden Goldgräbergeschichte wird das Raurisertal auch als „goldenes Tal der Alpen“ bezeichnet. Heute können Sie sich auf die Spuren der Goldgräber begeben und Ihr Glück als Goldwäscher versuchen. Nach der Blütezeit des Rauriser Goldbergbaus im 15./16. Jhd. bietet der Goldwaschplatz heute einen Erlebnisbereich mit Zulauf, Waschteich, Blockhütte, Kinderspielplatz und Freigrill.

Im Eintritt enthalten: Leihgeräte (Goldwaschschüssel und Schaufel). Eintritt mit der Nationalpark SommerCard in den Goldwaschplatz ist mit 2 Stunden begrenzt.



Öffnungszeiten: Juli bis September 2018
täglich 9:30 – 17:00 Uhr



Normaltarif Erwachsene / *Normal rate adults:* € 6,-
Normaltarif Kinder / *Normal rate children:* € 6,-

Inklusivleistung: Zutritt zum Goldwaschplatz

* Sollte der tägliche kostenlose Zutritt verbraucht sein, gewährt der Leistungspartner jedem Besitzer einer gültigen Card, durch deren Vorweisen, einen Rabatt von 50% auf den regulären Eintrittspreis.

Included Service: Entry gold panning site

* *In case the daily free admission is already consumed, the location/institution grants to any owner of a valid card a 50% discount on the regular price.*

Due to the long and formative gold rush history the Raurisertal is also called the 'golden valley of the Alps'. At the original Bodenhaus gold-panning location, about 20 minutes' drive from the town center of Rauris, you will be able to pan-equipped with rubber boots, shovel and a pan - right in the running waters of the Hüttwinkl Ache. Particular good fun for the kids - their own water playground.

**The admission includes equipment (shovel, pan).
Entrance to the gold panning site is limited to 2 hours.**

Opening times: July to September 2018
daily 9.30 am – 5 pm





41

NATIONALPARKTAXI SEIDLWINKL *

SEIDLWINKL NATIONAL PARK TAXI

Der Talerbus bringt Sie in das fur den allgemeinen Verkehr gesperrte Seidlwinkl Tal bis zur Gollehenalm und zur Palfneralm. Dort stehen Ihnen zahlreiche Wandermoglichkeiten offen, wie z. B. zum Rauriser Tauernhaus oder Richtung Groglockner Hochalpenstrae.



Fahrzeiten: 16.06. bis 23.09.2018 taglich 8:30 – 17:50 Uhr
24.09. bis 14.10.2018
eingeschrankt 3x Wochentlich



Normaltarif Erwachsene / *Normal rate adults:* € 15,-
Normaltarif Kinder / *Normal rate children:* € 7,50

Inklusivleistung: Hin- und Ruckfahrt

* Sollte der tagliche kostenlose Zutritt verbraucht sein, gewahrt der Leistungspartner jedem Besitzer einer gultigen Card, durch deren Vorweisen, einen Rabatt von 50% auf den regularen Fahrpreis.

Included Service: Round-trip ticket

** In case the daily free admission is already consumed, the location/institution grants to any owner of a valid card a 50% discount on the regular price.*

The valley bus will take you to the Gollehenalm or to the Palfneralm in the Seidlwinkl Valley which is closed to general traffic. From there, you can choose from a variety of hiking tours, such as the Rauriser Tauernhaus, or out towards the Grossglockner road.

Taxi service: 16.06. to 23.09.2018 daily 8.30 am – 5.50 pm
24.09. to 14.10.2018
limited 3 times a week



Wortherstrasse 44, 5661 Rauris
T +43 (0)6544 64 44, info@ploessnig-reisen.at
www.ploessnig-reisen.at



42

MAUTSTRASSE KOLM-SAIGURN *

TOLL ROAD KOLM-SAIGURN

Die Höhenstraße führt Sie in einen der schönsten Talschlüsse Europas. Der Nationalpark Hohe Tauern entfaltet sich hier in seiner prächtigsten Vielfalt. Wandern und Goldwaschen sind nur zwei der umfangreichen Tätigkeiten in diesem Teil des Raurisertals. Der Knappenwanderweg lässt nostalgische Goldsucher-Romantik wieder auferstehen.



Öffnungszeiten: 1. Mai bis Mitte Oktober täglich 8:00 – 18:30 Uhr



Normaltarif PKW / Normal rate car: € 9,-

Inklusive: Einmalige freie Fahrt (mit eigenem PKW).

Mitreisende benötigen ebenfalls eine Nationalpark Sommercard. * Sollte der tägliche kostenlose Zutritt verbraucht sein, gewährt der Leistungspartner jedem Besitzer einer gültigen Card, durch deren Vorweisen, einen Rabatt von 50% auf den regulären Preis.

Included: One-time free journey (with own car).

Passengers also require a Nationalpark Sommercard. * In case the daily free admission is already consumed, the location/institution grants to any owner of a valid card a 50% discount on the regular price.

The High Road takes you to one of Europe's most beautiful valley heads. You can leave your car at the start of the toll road and then decide whether you prefer to try your luck panning for gold, or to head out on foot along the Miners' Path to Kolm-Saigurn.

Opening times: 1. May to mid of October daily 8 am – 6.30 pm





erlebnisreich

Sommerprogramm 2018
Unterwegs mit dem Nationalpark Ranger
Salzburg

www.hohetauern.at



Nationalpark Sommerprogramm 2018 Unterwegs mit den Nationalpark Rangern *National Park summer programme 2018 On the way with the National Park Rangers*

Von 9. Juli bis 7. September 2018 sind für Gäste mit Nationalpark Sommercard die wöchentlich wiederkehrenden Ranger Wanderungen aus dem offiziellen Exkursionsprogramm der Salzburger Nationalparkverwaltung kostenlos. Bitte beachten Sie, dass Sie sich dennoch für einige der Exkursionen anmelden müssen. Kosten für Taxidienste, Seilbahnen und Mautgebühren etc. sind extra zu bezahlen. Mehr Informationen zu den Touren finden Sie im Folder „erlebnisreich– Jahresprogramm 2018“.

From July 9th until September 7th 2018 the ranger walks/ guided tours according to the official excursions programme of the Nationalpark Authority Salzburg are free for guests with the Nationalpark Sommercard. Please note that you have register in advance for several guided tours. Cost of taxi services, cable cars and toll fees, etc. are to be paid separate. More information about the tours can be found in the folder 'erlebnisreich'– Jahresprogramm 2018.

Wildgerlostal

Im Reich der Zirbe: Montag und Donnerstag

Treffpunkt: Infohütte Finkau, Dauer: 11:00 – 15:00 Uhr

Obersulzbachtal

Wildnis spüren: Freitag

Treffpunkt: Infohütte Hopffeldboden, Dauer: 09:45 – 14:30 Uhr

Untersulzbachtal

Vom Kulturland in die Wildnis: Dienstag

Treffpunkt: Einödbücke, Eingang Untersulzbachtal

Dauer: 10:15 – 16:00 Uhr

Habachtal

Ins Tal der Smaragde: Montag und Mittwoch

Treffpunkt: Infohütte Habachtal

Mo 12:30 – 16:30 Uhr und Mi 08:45 – 13:30 Uhr

Hollersbachtal

Leben am Bergbach: Dienstag und Donnerstag

Treffpunkt: Infohütte Hollersbach

Di 13:00 – 17:00 und Do 09:00 – 13:00 Uhr

Stubachtal

Reise in die Arktis: Dienstag und Donnerstag

Treffpunkt: Infohütte Rudolfshütte, Dauer: 10:00 – 14:00 Uhr

Urwald an der Waldgrenze: Mittwoch und Freitag

Treffpunkt: Talstation Enzingerboden, Dauer: 10:00 – 14:00 Uhr

Raurisertal

Rauriser Urwald: Montag

Treffpunkt: Infohütte Lenzanger, Dauer: 13:00 – 17:00 Uhr

Könige der Lüfte: Dienstag

Treffpunkt: Parkplatz Krumltal, Dauer: 08:45 – 13:00 Uhr

Vielfalt auf der Alm: Donnerstag

Treffpunkt: Infohütte Fleckweide, Dauer: 10:10 – 14:30 Uhr

Gasteinertal

Geheimnisse des Kötschachtals: Dienstag und Freitag

Treffpunkt: Parkplatz Kötschachtal, Dauer: 10:10 – 14:30 Uhr

Großarlal

Schödersee: Montag und Mittwoch

Treffpunkt: Talwirt Hüttschlag, Dauer: 09:00 – 14:00 Uhr

Murtal

>M<Ursprung: Donnerstag

Treffpunkt: Parkplatz Muritzen, Dauer: 09:00 – 14:45 Uhr

Die Nationalparktäler und Ihre Besonderheiten

The nationalpark valleys and their particularities

Wildgerlostal – Krimml

- Naturdenkmal Leitenkammerklamm
- Drechselstube • Unterer- und Oberer Wildgerlossee
- Moränenlandschaft im Talschluss

Krimmler Achentäl – Krimml

- Größter zusammenhängender Zirbenwald in Salzburg
- Kulturhistorischer Übergang der Krimmler Tauern
- Alpine Peace Crossing Friedensweg • Gletscherbach Krimmler Ache • Naturjuwel Krimmler Wasserfälle

Obersulzbachtal – Neukirchen

- Seebachsee, Foiskarsee und Sulzbachsee • Blausee
- Energielehrweg Postalm • Lehrweg Seebach
- Gletschlehrweg Obersulzbachtal • Venedigerweg

Untersulzbachtal – Neukirchen

- Naturdenkmal Untersulzbach-Wasserfall
- Historisches Schaubergwerk Hochfeld
- Geolehrweg „Blick ins Tauernfenster“

Habachtal – Bramberg

- Habachkees im Talschluss - üppige Hochgebirgsvegetation im hinteren Talbereich • Smaragdweg Habachtal - einzige Smaragdfundstelle in Europa

Hollersbachtal – Hollersbach

- Kratzenbergsee (25 ha) • Mäander von Hintermoos (höchstes Niedermoor im Nationalpark) • Waizfeldkees
- Bachlehrweg Hollersbachtal

Felbertal – Mittersill

- Hintersee, Plattachsee, Langsee, Obersee und Tauernsee (seenreichstes Nationalpark-Tal) • Moorlandschaft Nassfeld • Schleier Wasserfall • Schößwendtklamm

Stubachtal – Uttendorf

- Naturjuwel Wiegenwald • Gletscherweg Stubachtal
- Erlebnisausstellung „Gletscher-Klima-Wetter“
- Fundstelle der Riesenbergkristalle

Kaprunertal – Kaprun/Kitzsteinhorn

- Vergletscherung im Talschluss • Karlingerkees und Wielingerkees - grandiose Hochgebirgskulisse
- Nationalpark Gallery Kitzsteinhorn

Fuschertal – Fusch-Ferleiten

- Naturjuwel Rotmoos • Nördliches Bockkarkees
- Walcheralm Wasserfall • Sonderangebot Glocknerbus (Busfahrt über die Großglockner Hochalpenstraße begleitet von einem Nationalpark Ranger)

Raurisertal – Rauris

- Rauriser Urwald • Krumltal (Wiederansiedelung der Bartgeier) • Seidlwinkltal (historischer Tauernübergang)
- höchstgelegenes ständig betreutes Observatorium in Österreich am Gipfel des Rauriser-Sonnblickes
- Nationalparkausstellung „Könige der Lüfte“

Gasteinertal – Bad Gastein

- Unterer- und Oberer Bockkarsee • Lehrweg Nassfeld
- stillgelegte Goldbauernruinen

Großarlal – Hüttschlag

- Periodischer Schödersee • vielfältiges Singvogel-Vorkommen • Kreealm-Wasserfall, Stockham


Murtal – Muhr im Lungau

- Großer Hafner • Oberer Rotgüldenensee, Karwassersee
- Untere Schwarzsee (tiefster Hochgebirgssee im Nationalpark) • Murursprung – Mur-Quellen



Detaillierte Informationen zu den Nationalpark-Tälern finden Sie im Folder „erlebnisreich - Jahresprogramm 2018“.

More information can be found in the folder 'erlebnisreich - Jahresprogramm 2018'.



Neu ab Juni 2018:
**Nationalpark Ausstellung >M<Ursprung –
 Natur im Fluss:**

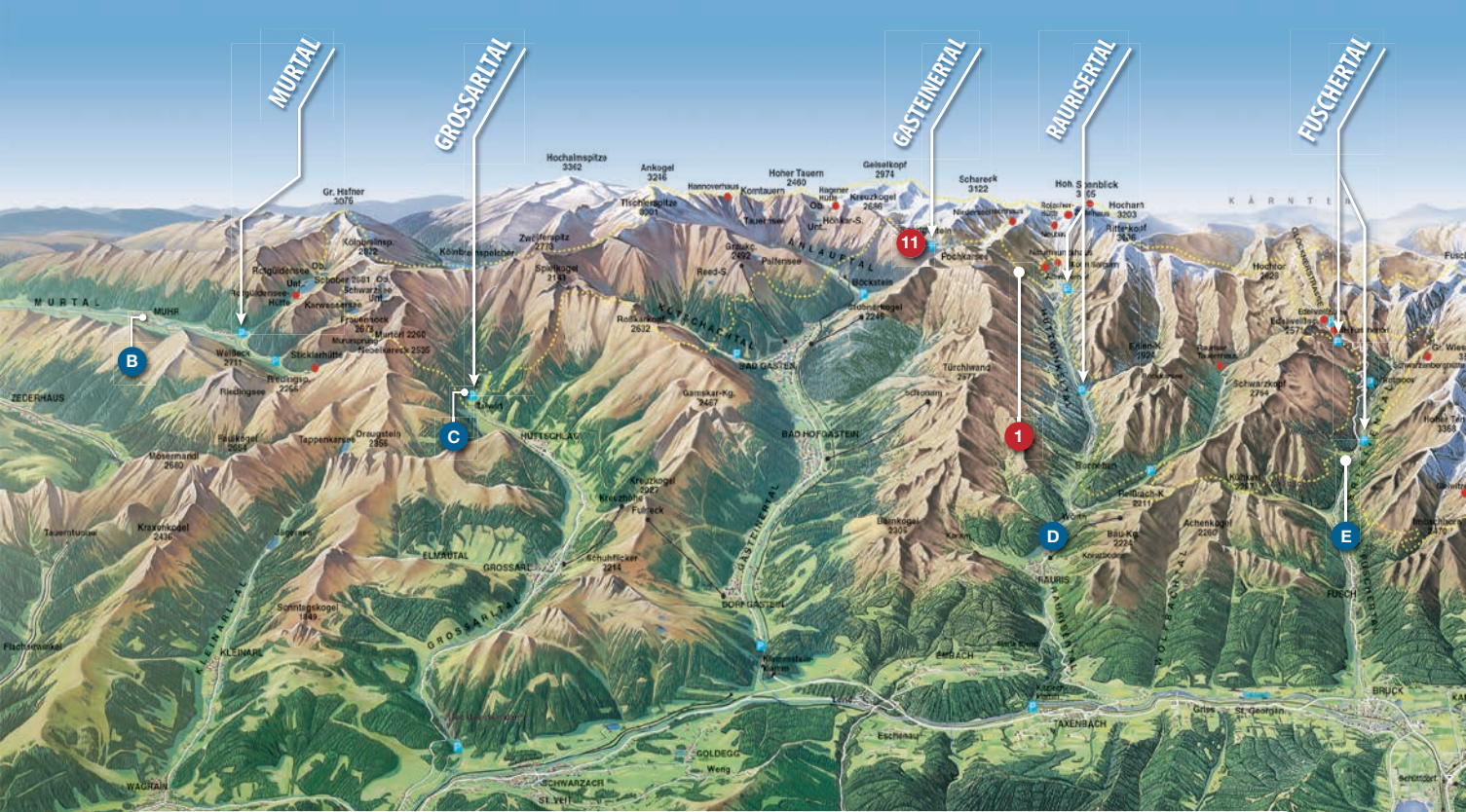
Kraftvoll entspringt die Mur dem östlichen Tauerngebirge, um stromabwärts den zweitlängsten Fluss Österreichs zu bilden. Sie prägt die Natur, die Menschen und die Landschaft. Die Ausstellung in Muhr zeigt natürliche und kulturelle Prozesse, Lebensräume sowie die faszinierenden Naturlandschaften des Nationalparks und Biosphärenparks.

Öffnungszeiten Ende Juni bis 26.10.2018

New from June 2018:
**Nationalpark Exhibition >M<Ursprung –
 nature in the river:**

The Mur rises vigorously from the eastern Tauern mountains to form downstream the second longest river in Austria. It shapes nature, people and the landscape in a region. The exhibition in Muhr shows the natural and cultural processes. With the intervention of diverse forces, the principle of constant change in the network of nature is becoming visible.

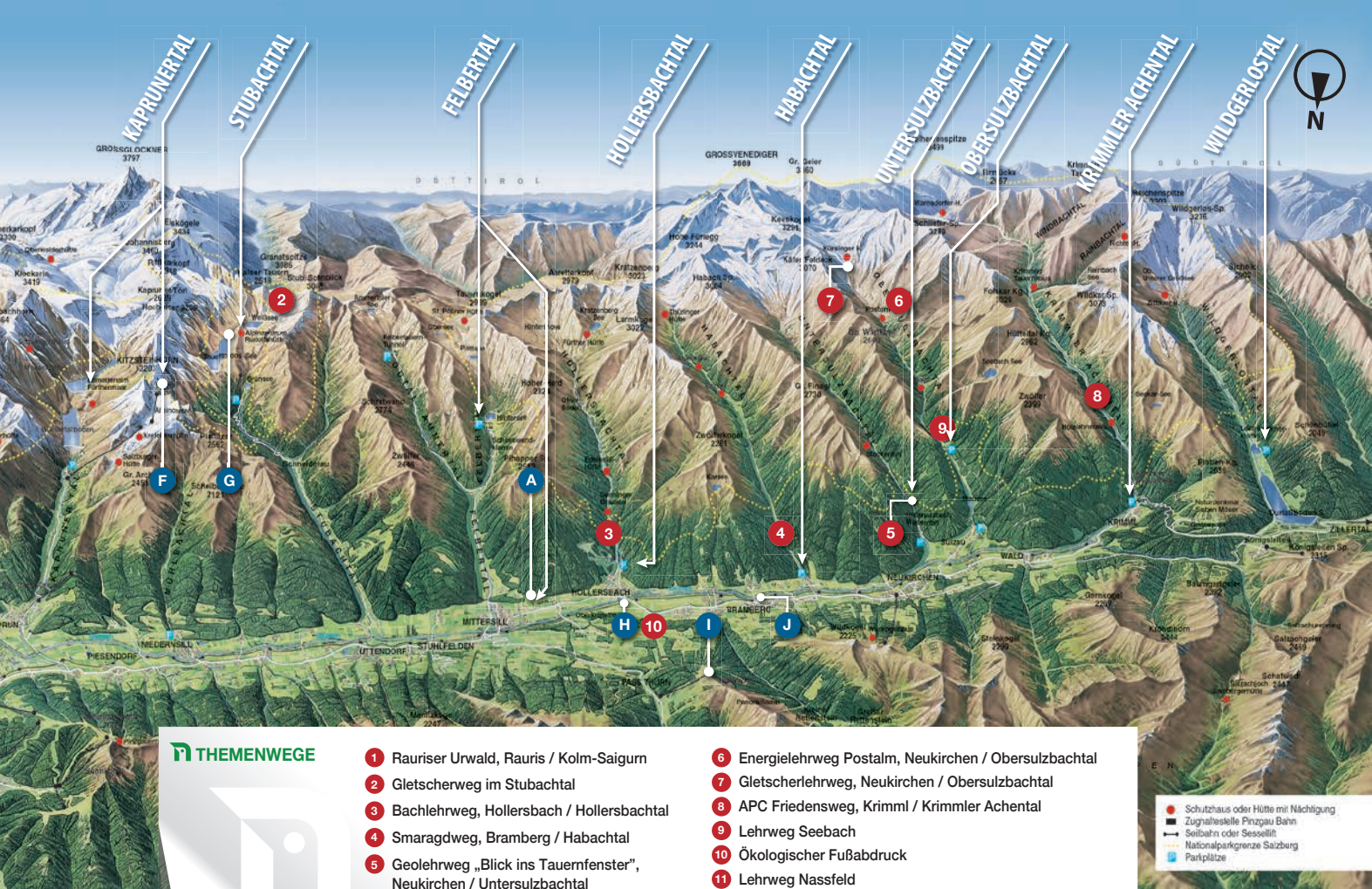
Opening times: End of June until 26th of October 2018



ERLEBNISAUSSTELLUNGEN

- A** Nationalpark Welten und Science Center, Mittersill
- B** >M<Ursprung – Natur im Fluss, Muhr
- C** Zwischen Himmel und Erde, Talwirt Hüttschlag
- D** Könige der Lüfte, Rauris / Wörth
- E** Leben unter Wasser, Fusch / Ferleiten
- F** Nationalpark Gallery, Kaprun / Kitzsteinhorn
- G** Gletscher-Klima-Wetter, Uttendorf / Weißsee
- H** So schmeckt die Natur - Kräutergarten und NP-Werkstatt, Hollersbach
- I** Nationalpark Panorama Resterhöhe, Mittersill
- J** Smaragde & Kristalle, Bramberg





THEMENWEGE

- 1 Rauriser Urwald, Rauris / Kolm-Saigurn
- 2 Gletscherweg im Stubachtal
- 3 Bachlehrweg, Hollersbach / Hollersbachtal
- 4 Smaragdweg, Bramberg / Habachtal
- 5 Geolehrweg „Blick ins Tauernfenster“, Neukirchen / Untersulzbachtal
- 6 Energielehrweg Postalm, Neukirchen / Obersulzbachtal
- 7 Gletscherlehrweg, Neukirchen / Obersulzbachtal
- 8 APC Friedensweg, Krimml / Krimmler Achantal
- 9 Lehrweg Seebach
- 10 Ökologischer Fußabdruck
- 11 Lehrweg Nassfeld

- Schutzhaus oder Hütte mit Nöchigung
- Zughaltestelle Pinzgau Bahn
- Seilbahn oder Sessellift
- Nationalparkgrenze Saizberg
- P Parkplätze

DIE BONUS PARTNER HOCH HINAUS IN DER FERIEENREGION



KITZSTEINHORN - GIPFELWELT 3000 *TOP OF SALZBURG 3.029 M / 9,940 FT*

Nationalpark Gallery, Cinema 3000, Panorama Plattform „Top of Salzburg“ und die ICE ARENA im Sommerschnee.
Tipp: Täglich kostenlose Nationalpark Ranger Touren.
Nationalpark Gallery, Cinema 3000, panorama platform 'Top of Salzburg' and the ICE ARENA in the summer snow.
Tip: Daily free guided National Park Ranger tours.

Öffnungszeiten: ganzjährig täglich 8:15 – 16:30 Uhr
Opening times: all year round daily 8.15 am – 4.30 pm



Normaltarif Erwachsene / *Normal rate adults:* € 42,-
Normaltarif Kinder / *Normal rate children:* € 21,-

Bonus: 10 % auf das
Gipfelwelt 3000
Ticket Erwachsene
(Gäste ohne Skiausrüstung)

*Bonus: 10 % discount
off a Gipfelwelt 3000
ticket for adults
(without ski equipment)*



Kitzsteinhorn Talstation, Kesselfallstraße 60, 5710 Kaprun
T +43 (0)6547 8621, office@kitzsteinhorn.at
www.kitzsteinhorn.at



DAMPFZUG ZELL AM SEE – KRIMML STEAM TRAIN ZELL AM SEE – KRIMML

Fahrt mit einer über 100 Jahre alten Dampflok durch das schöne Tal von Zell am See bis zum Bahnhof Krimml.

Journey with a 100-year old steam locomotive through the beautiful valley of Zell am See to Krimml railway station.

Betrieb: 31.05. bis 27.09. und 08.09.2018
jeden Mittwoch und Donnerstag

Abfahrt: 9:20 Uhr ab Zell am See, Rückkehr 17:28 Uhr

Operating: 31.05. to 27.09. und 08.09.2018
every Wednesday and Thursday

Departure: Zell am See 9.20 am, Return 5.28 pm



Normaltarif Erwachsene / Normal rate adults: € 36,-
Normaltarif Kinder / Normal rate children: € 18,-

Bonus: 30% auf die Dampfzugfahrt
Bonus: 30% discount off steam train rides



Kundencenter Mittersill T +43 (0)6562 40600
pinzgauerlokalbahn@salzburg-ag.at

ERLEBNISWELT HOLZ – MÜHLAUERSÄGE WOOD EXHIBITION – MÜHLAUERSÄGE

Sie erleben im Museum das Holz vom Samen bis zum edlen Produkt, das Holz als Hightech Produkt sowie Holzberufe im Wandel der Zeit.

Experience at the museum the timber from seed to fine product, the wood as a high-tech product and wood professions through the ages.

Öffnungszeiten: Mai bis Oktober 10:00 – 18:00 Uhr.
Museumsbesuch nur mit Führung: 10:00, 13:00 und 16:00 Uhr.
Montag Ruhetag!

Opening times: May to October 10 am until 6 pm.
Guided tours: 10 am, 1 pm and 4 pm. Monday closed!



Normaltarif Erwachsene / Normal rate adults: € 4,50
Normaltarif Kinder / Normal rate children: € 2,50

Bonus: 10 % auf den Normaltarif
Bonus: 10 % discount off normal price



Zeller Fusch 121, 5672 Fusch, T +43 (0)664 211 28 23
de-mas@sbg.at, www.muehlauersaege.at



FELBERTAUERNSTRASSE FELBERTAUERN HIGHWAY

Die Felbertauernstraße und die Großglockner Hochalpenstraße sind landschaftlich als auch fahrerisch echte Leckerbissen. Eine der schönsten Touren der gesamten Alpen verbindet beide Traumstrecken. Ideale Ergänzung zur Großglocknerstraße sind die langgezogenen Kurven des Felbertauern zwischen Matrei in Osttirol und Mittersill. 2017 feierte die Felbertauernstraße ihr 50-Jahr-Jubiläum. *The Felbertauern Highway and the Grossglockner High Alpine Road are scenic and his driving and real treat. One of the best tours in the Alps combines both dream routes. 2017 the Felbertauern Highway celebrated its 50th anniversary.*



Normaltarif PKW / *Normal rate car*: € 11,-
Normaltarif Motorrad / *Normal rate motorcycle*: € 10,-
Bonus: Ermäßigung für PKW € 2,- / Motorrad € 1,-
gegen Vorlage der Nationalpark Sommercard
Bonus: discount for cars € 2.00, discount for motorcycles € 1.00 with the Nationalpark Sommercard



Albin-Egger-Straße 17, 9900 Lienz, T +43 (0)4875 8806
info@felbertauernstrasse.at, www.felbertauernstrasse.at

FELSENTHERME BAD GASTEIN THERMAL BATH BAD GASTEIN

Vom Berg in die Therme: Entspannung auf 1.100 m in reinem Gasteiner Thermalwasser.
From the mountain to the thermal bath: Relaxation at 1,100 m in pure thermal water of Gastein.

Öffnungszeiten: täglich 9:00 – 21:00 Uhr
Opening times: daily 9 am – 9 pm



Normaltarif Erwachsene / *Normal rate adults*: € 28,50
Normaltarif Kinder / *Normal rate children*: € 18,-

Bonus: 3 Stunden zahlen und ganzen Tag bleiben!
Erwachsene € 24,- statt € 28,50
Kinder € 14,- statt € 18,-

Bonus: pay a 3 hour ticket – stay the whole day
Adults € 24.00 instead of € 28.50
Children € 14.00 instead of € 18.00



Bahnhofplatz 5, 5640 Bad Gastein, T +43(0)6434 2223-0
info@felsentherme.com, www.felsentherme.com



FISCHEN AM FUSS DES GROSSGLOCKNERS FISHING NEXT TO THE GROSSGLOCKNER

Das Fischgewässer Fuscher Ache ist ein reines Fliegenfischgewässer und entspringt im Nationalpark Hohe Tauern am Fuße des Großglocknermassives. Der junge Gebirgsbach von 36 km hat die höchste Gewässergüte und wird als Perle der Hohen Tauern bezeichnet. Sie haben die Möglichkeit einen Tag lang in diesem Gewässer zu fischen. **Öffnungszeiten:** 1. April bis 31. Oktober
*The fish water Fuscher Ache is a pure fly fishing water and rises in the Hohe Tauern National Park at the foot of the Grossglockner. The mountain stream of 36 km has the highest water quality and is called the pearl of the Hohe Tauern. You have the opportunity to fish for a day in this water. **Opening times:** 1st of April until 31st of October*



Normaltarif Tageskarte € 40,- (Lizenz € 7,-, Ausweis ist erforderlich) *Normal rate: day ticket € 40,- (+ € 7,- for the licence, ID is required)*

Bonus: € 5,- Ermäßigung auf den Normaltarif *Bonus: € 5.00 discount off normal price*



Zeller Fusch 85, 5672 Fusch, T +43 (0)6545 7295
www.grossglockner-zellersee.info, www.fuscherache.at

MC KINLEY BEI INTERSPORT HARMS MC KINLEY INTERSPORT HARMS

Haben Sie bereits ein Outfit für Ihre Wanderungen? Nein? Mit der Nationalpark Sommercard erhalten Sie 20 % auf ein Bekleidungsstück von McKinley – auf Sie wartet eine große Auswahl!
Already have an outfit for your hikes? No? With the Nationalpark Summercard, you will receive a 20 % discount off an article of clothing by McKinley – a huge selection is awaiting you!

Öffnungszeiten: Montag bis Freitag 8:30 – 12:00 und 14:30 – 18:00 Uhr, Samstag 8:30 – 12:00 Uhr

Opening times: Monday to Friday 8.30 am – 12.00 noon and 2.30 pm – 6.00 pm Saturday 8.30 am – 12.00 noon



Bonus: 20 % auf 1 Teil von McKinley nach Wahl

Bonus: 20 % discount off 1 item of your choice by McKinley



Intersport Harms, Wildkogelbahnstraße 441, 5741 Neukirchen
T +43 (0)6565 6840, harms@sbg.at, www.intersport-harms.at



KAPRUN HOCHGEBIRGSSTAUSEEN KAPRUN HIGH ALTITUDE STORAGE LAKES

Faszination Wasser – Zusammenspiel von Naturgewalten und technischer Glanzleistungen. Erleben Sie die Mischung von Natur und Technik. Auf den Spuren der Wasserkraft bei einer Staumauerführung oder als Ausgangspunkt für Wanderungen.

Fascination of water – interaction of natural forces and brilliant technical achievements. Experience the blend of nature and technology. On the footsteps of hydropower at a guided dam tour or as a starting point for many hikes.

Öffnungszeiten: Ende Mai bis Mitte Oktober

täglich 8:10 – 16:45 Uhr; letzte Bergfahrt 15:30 Uhr

Opening times: End of May to mid of October
daily 8.10 am – 4.45 pm, last ascent 3.30 pm



Normaltarif Erwachsene / Normal rate adults: € 22,-
Normaltarif Kinder / Normal rate children: € 13,-

Bonus: 10 % auf
den Normaltarif

*Bonus: 10 % discount
off normal price*



Kesselfallstraße 98, 5710 Kaprun, T +43 (0)50313 23201
tourismus@verbund.com, www.verbund.com/kaprun

KLEINGOLFANLAGE AM WOFERLGUT MINIGOLF AT WOFERLGUT

12-Loch-Platz mit zwei Schwierigkeitsgraden. Sportliche Unterhaltung für Anfänger sowie erfahrene Golfer und jede Menge Spielspaß auf individuell gestalteten Bahnen aus Kunstrasen. Öffentlich zugängliche Anlage, bei jedem Wetter bespielbar.

The 12-hole-course at Sportcamp Woferlgut is situated in Bruck on the Großglockner road and will delight players with its two differing levels of difficulty. On the adventure golf course at Sportcamp Woferlgut there are waterfalls, streams and bridges as well as sand traps, rocky outcrops and slopes awaiting golf pros and beginners alike.

Öffnungszeiten: April bis November, tägl. 10:00 – 22:00 Uhr

Opening times: April to November; daily 10.00 am – 10.00 pm



Normaltarif Erwachsene / Normal rate adults: € 7,90
Normaltarif Kinder / Normal rate children: € 4,90

Bonus: 10 % auf
den Normaltarif

*Bonus: 10 % discount
off normal price*



Krössenbach 40, 5671 Bruck, T +43 (0)6545 7303
info@sportcamp.at, www.sportcamp.at/golf



RAFTING TAXENBACH

RAFTING TAXENBACH

Kommen Sie mit uns auf ein Rafting Abenteuer auf der Salzach! Bestens ausgerüstet fahren wir sicher den schönen Gletscherfluss abwärts. Verbringen Sie einen perfekten Tag mit unseren Bootsführern. *Come with us on a rafting adventure on the river Salzach! Perfectly equipped we safely raft the rapids on our beautiful glacial river. Spend a perfect day out with our guides.*

Öffnungszeiten: 01.05. bis 15.09.2018. Die Touren starten täglich um 9:30 Uhr und 14:00 Uhr. Anmeldung erforderlich!

Opening times: 01.05. to 15.09.2018. The tours start daily at 9.30 am and 2.00 pm. Reservation required!



Normaltarif Erwachsene / Normal rate adults: € 50,-

Bonus: 10 % auf
den Normaltarif

Bonus: 10 % discount
off normal price



Kitzlochklammstraße 15, 5660 Taxenbach, T +43 (0)660 4730666
info@frostrafting.at, www.frostrafting.at

RAFTING CENTER TAXENBACH

RAFTING CENTER TAXENBACH

Auf der abenteuerlichen und längsten Wildwasserfahrt im schönen SalzburgerLand. Diese Abenteuer bietet Wellen, ausreichend Gelegenheit für Wasserschlachten und viel Spaß im Wasser. Inkludiert im Preis ist eine Urkunde und eine Riesenbratwurst vom Grill. *On the most adventurous and longest wildwater journey in the beautiful SalzburgerLand. This adventure offers waves, enough opportunity for water fights and lots of fun in the water. Included in the price is a snack (large Bratwurst) and a certificate.*

Öffnungszeiten: Täglich von 9:00 – 20:00 Uhr

Opening times: open daily 9 am – 8 pm



Normaltarif Erwachsene / Normal rate adults: € 54,-
Normaltarif Kinder / Normal rate children: € 44,-

Bonus: 20 % auf
den Normaltarif

Bonus: 20 % discount
off normal price



Marktstraße 1, 5660 Taxenbach, T +43 (0) 664 402 5149
info@raftingcenter.com, www.raftingcenter.com



NEU IM PINZGAU:

SIXTY MINUTES - LIVE ESCAPE GAME



SCHMITTENHÖHE ZELL AM SEE SCHMITTENHÖHE

Die Schmitten – Der Berg für die ganze Familie. Auf 2.000 m genießen die Gäste die fabelhafte Aussicht auf den Zeller See und die umliegende Bergwelt.

The Schmitten – The mountain for the whole family. At 2,000 metres guests can enjoy the fabulous views of Lake Zell and the surrounding mountains.

Öffnungszeiten: 10.05. bis 15.10.2018 tägl. 9:00 – 16:30 Uhr

Opening times: 10.05. to 15.10.2018 daily 9 am – 4.30 pm



Normaltarif Erwachsene / *Normal rate adults:* € 28,50
(Berg- und Talfahrt auf 2.000 m)
Normaltarif Kinder / *Normal rate children:* € 14,-
(Berg- und Talfahrt auf 2.000 m)

Bonus: 10 % auf den Normaltarif für Erw. *Bonus: 10 % discount off normal price for adults*



Postfach 8, 5700 Zell am See, T +43 (0)6542 789-0
schmitten@schmitten.at, www.schmitten.at

SIXTY MINUTES SIXTY MINUTES

Das ultimative Escape Room-Erlebnis für Teams von 2 bis 12 Personen, bei dem es darauf ankommt, innerhalb von 60 Minuten Hinweise zu sammeln, Codes zu knacken und Rätsel zu lösen, um als Gewinner nach Hause zu gehen. Spannende Freizeitunterhaltung für Jung und Alt – ideal auch als Schlechtwetterprogramm. *The ultimate Escape Room experience for teams of 2 to 12 people. Find the clues, solve the puzzles and escape the game within sixty minutes! Exciting leisure activity for young and old - perfect program also in case of bad weather.*

Infos, freie Termine und Buchungen: www.sixtyminutes.at
Informations, available dates and booking: www.sixtyminutes.at



Normaltarif: Ab € 20,- pro Person (je nach Gruppengröße)
from € 20,- per person (depending on the size of the group)

Bonus: 10 % auf den Normaltarif *Bonus: 10 % discount off normal price*



Schlosserfeld 381, 5741 Neukirchen, T +43 (0)664 870 11 94,
info@sixtyminutes.at, www.sixtyminutes.at



Normaltarif 1 Tag E-Bike Verleih: E-Bike Verleih: € 35,-
Normal rate 1 day e-bike rental: € 35.00

Bonusleistung 1x pro Aufenthalt: 1 Tag E-Bike Verleih
€ 20,- statt € 35,- (Nur mit Reservierung)

Bonus-Service is 1 x per stay: one day e-bike rental
€ 20.00 instead of € 35.00 (only with reservation)

E-BIKE VON SPORTS & MORE UNTERWURZACHER – DIE BEQUEME ART ZU BIKEN

E-BIKE FROM SPORTS & MORE UNTERWURZACHER - THE CONVENIENT WAY OF BIKING

Die Technik der E-Bikes unterstützt die natürliche Tretbewegung und kann je nach Belieben die eigenen Kräfte schonen. Dadurch kommen Sie ohne große Anstrengung und immer im Wohlfühlbereich an ihr gewünschtes Ziel. Erkunden Sie mit dem E-Bike ganz bequem die wunderschöne Landschaft der Ferienregion Nationalpark Hohe Tauern! **Sport & more Unterwurzacher** stellt E-Bikes zur Verfügung, um die Natur „erlebbar“ zu machen. Neukirchen bietet den idealen Ausgangspunkt für zahlreiche E-Biketouren: Egal ob entlang des Tauernradweges oder in eines der Nationalparktäler.

Reservierung erforderlich: Reservierung für den Shop in Wald:
+ 43 (0)6565 22600, info@unterwurzacher.com,
Reservierung für den Shop in Neukirchen: + 43 (0)664 750 70 422,
bikecenter@unterwurzacher.com

Öffnungszeiten Wald und Neukirchen: Montag bis Freitag 8:30 – 12:00 Uhr und 14:30 – 18:00 Uhr, Samstag 8:30 – 12:00 Uhr

Bike & Adventure Center Unterwurzacher
Gewerbegebiet 31, 5741 Neukirchen
T +43 (0)664 75070422



Sports & more Unterwurzacher
Wald 69, 5742 Wald im Pinzgau, T +43 (0)6565 22600
info@unterwurzacher.com, www.unterwurzacher.com

Opening times Wald and Neukirchen: Monday to Friday 8.30 am – 12 am and 2.30 pm – 6 pm, Saturday 8.30 am – 12.00 am



Normaltarif Erwachsene / *Normal rate adults:* ab / from € 32,00
Normaltarif Kinder / *Normal rate children:* ab / from € 18,00

Bei Vorlage der Nationalpark Sommercard:
10 % Nachlass auf den Normalpreis

With the Nationalpark Sommercard: 10% discount on the regular price

Erwachsene / *adults:* € 29,-; Kinder / *children:* € 16,-

GLOCKNERBUS - MEHR SEHEN, MEHR ERLEBEN

GLOCKNERBUS - MORE TO SEE, MORE TO EXPERIENCE

Die Großglockner Hochalpenstraße zählt mit ihren 48 Kilometern und 36 Kehren zu den schönsten Panoramastraßen der Welt. Im Sinne der Nachhaltigkeit und für ein besonders entspanntes Fahrvergnügen wurde in Kooperation mit der Region der Glocknerbus organisiert.

Diese Ausflugsfahrt mit modernsten Reisebussen führt Sie mitten hinein in die unvergleichliche Erlebniswelt Großglockner Hochalpenstraße im Herzen des Nationalparks Hohe Tauern. Begleitet und informiert werden Sie dabei von einem erfahrenen und fachkundigen Nationalpark-Ranger.

Fahrplan: MAI, JUNI und SEPTEMBER Mittwoch und Freitag
JULI und AUGUST Mittwoch, Freitag und Sonntag

Timetable: MAY, JUNE and SEPTEMBER Wednesday and Friday
JULY and AUGUST Wednesday, Friday and Sunday

Buchung: bis Vortag 13:00 Uhr;
bei Sonntagsbuchung bis Freitag 13:00 Uhr

Booking: by 1 pm on previous day;
for sunday booking on friday by 1 pm

The Grossglockner High Alpine Road is 48 kilometers long with 36 hairpin bends, making it one of the most beautiful panorama roads in the World. In the spirit of sustainability and in cooperation with the region, the Glockner bus was established to provide an especially relaxing and enjoyable ride.

The excursion on state-of-the-art buses will take you to the world of adventure along the Grossglockner High Alpine Road in the heart of the Hohe Tauern National Park. Passengers will be accompanied by an experienced and knowledgeable National Park Ranger.

Anmeldung unter / Book with: BLAGUSS / VORDEREGGER
Tel +43 (0) 662 650 000 oder salzburg@blaguss.com
www.blaguss.at/glocknerbus

Zustiegsstellen in Zell am See, Bruck und Fusch.
Boardingstations in Zell am See, Bruck and Fusch.



Blaguss Alps GmbH, Anton-Graf-Straße 6, 5020 Salzburg
T +43 (0) 662 650 000, salzburg@blaguss.com
www.blaguss.at/glocknerbus



DIESE KURVEN BRINGEN SIE DEM GROSSGLOCKNER GANZ NAH
THESE CURVES BRING YOU CLOSE TO THE GROSSGLOCKNER



— RESORT | SPA | BERGE —

Für alle,
die Erholung
mit Erlebnis ver-
binden wollen.

SPORTS & MORE UNTERWURZACHER

SPORTS & MORE UNTERWURZACHER

Actionsommer: Hochseilgarten, Mega Flying Fox, Megaschaukel, Fox Park, Canyoning, Wildwater Tubing, Familienraften. Eine Anmeldung ist erforderlich.

Action summer: High ropes course, Mega Flying Fox, Mega Swing, Fox Park, canyoning, wild water tubing, family rafting. Registration is required.

Öffnungszeiten: Montag bis Freitag 8:30 – 12:00 Uhr und 14:30 – 18:00 Uhr, Samstag 8:30 – 12:00 Uhr

Opening times: Monday to Friday 8.30 am – 12 am and 2.30 pm – 6 pm, Saturday 8.30 am – 12.00 am



Normaltarif Erwachsene / *Normal rate adults:*
Flying-Fox € 15,-, Hochseilgarten € 30,-
Wildwater Tubing € 55,-

Bonus: 10 % auf
den Normaltarif

*Bonus: 10 % discount
off normal price*



Wald 69, 5742 Wald im Pinzgau, T +43 (0)6565 22600
info@unterwurzacher.com, www.unterwurzacher.com

TAUERN SPA ZELL AM SEE-KAPRUN

TAUERN SPA ZELL AM SEE-KAPRUN

20.000 m², 11 Pools, 10 Saunen und Dampfbäder, Kinder SPA, Kinder-Betreuung ab 3 J.

20,000 m², 11 pools, 10 saunas and steam baths, children's SPA, childcare for kids 3 and older.

Öffnungszeiten: Samstag bis Donnerstag 9:00 Uhr – 22:00 Uhr, Freitag 9:00 – 23:00 Uhr

Opening times: Saturday to Thursday 9 am – 10 pm, Friday 9 am – 11 pm



Normaltarif Erwachsene / *Normal rate adults:* ab / from € 23,50
Normaltarif Kinder / *Normal rate children:* ab / from € 11,75

3 Stunden-Karte zahlen –
4 Stunden bleiben

*pay a 3 hour ticket –
stay 4 hours*



Tauern Spa Platz 1, 5710 Kaprun, T +43 (0)6547 2040
office@tauernspakaprun.com, www.tauernspakaprun.com



**WIR WÜNSCHEN IHNEN
VIELE ERLEBNISREICHE TAGE IM
NATIONALPARK HOHE TAUERN**

*WE WISH YOU MANY EXCITING DAYS IN THE
NATIONALPARK HOHE TAUERN*

ALLGEMEINE GESCHÄFTSBEDINGUNGEN

1. Allgemeines Diese Allgemeinen Geschäftsbedingungen (AGB) gelten für jeden Inhaber der Nationalpark Sommercard (NPSC) und beruhen auf der Vereinbarung zwischen der Ferienregion Nationalpark Hohe Tauern GmbH (FNPHT) und den teilnehmenden Betrieben im Rahmen der Kooperation zur elektronischen Gästekarte NPSC.

2. Definition Die NPSC gilt für alle Personen, die während der NPSC Saison (1. Mai - 31. Oktober) bei einem der teilnehmenden Beherbergungsbetriebe übernachten und die Voraussetzungen für die NPSC erfüllen (können bei der FNPHT angefragt werden). Die definierten Leistungen sind als solche gekennzeichnet und im Folder NPSC angeführt. Eine Nutzung der im Folder beschriebenen Attraktionen ist täglich kostenlos. Für die NPSC MOBIL gibt es zusätzlich eine Reihe von Mobilitätsangeboten, die im Folder NPSC 2017 ausführlich beschrieben sind.

3. Leistungsumfang / Haftungsausschluss Die Inanspruchnahme der Leistungen führt ausschließlich zu einem Vertragsverhältnis zwischen den Inhabern der NPSC und dem NPSC Leistungspartner, welcher die Leistungen anbietet. Die Inhaber der NPSC nehmen zustimmend zur Kenntnis, dass sich die Betriebszeiten einiger Partner, vor allem aus witterungs- und saisonbedingten Umständen, nicht mit dem gesamten Zeitraum der NPSC Saison decken. Bei manchen Betrieben kann es aus Kapazitätsgründen auch zu längeren Wartezeiten kommen, manche Leistungen können nur nach Voranmeldung in Anspruch genommen werden. Die Inhaber einer NPSC erklären sich mit den angegebenen Öffnungs- bzw. Geschäftszeiten, allfälligen Zugangsbeschränkungen und auch den Auslastungshinweisen der NPSC Leistungspartner einverstanden und verzichten auf jeglichen Schadenersatz, wenn die angebotenen Leistungen nicht oder nur teilweise erbracht werden. Die NPSC Leistungspartner haften zudem nur für grobe Fahrlässigkeit und Vorsatz, nicht jedoch für leichte Fahrlässigkeit. Darüber hinaus besteht keine Haftung für allenfalls mitgeführte Garderobe oder sonstige mitgeführte Wertgegenstände.

Die Inhaber der NPSC nehmen des weiteren zur Kenntnis, dass die FNPHT berechtigt ist, die Vereinbarung mit den einzelnen NPSC Leistungspartnern aus wichtigen Gründen auch während der Saison bzw. Vertragsdauer und damit unter Umständen während der Gültigkeit der einzelnen Gästekarten zu beenden. Es können daraus keine wie immer gearteten Ansprüche gegenüber der FNPHT oder dem NPSC Beherbergungsbetrieb geltend gemacht werden.

4. Ausgabe der Gästekarte Die Beherbergungsbetriebe sind verpflichtet, den Gast elektronisch zu melden und ihm für die Dauer des Aufenthaltes die Gästekarte NPSC auszuhändigen.

5. Nicht-Übertragbarkeit / Beschädigung / Verlust Die NPSC ist nicht übertragbar und gilt nur in Verbindung mit einem gültigen Lichtbildausweis. Sie darf also nur von jener Person benützt werden, deren Name auf der Karte steht bzw. im Strichcode gespeichert ist. Bei Nichtinanspruchnahme kann kein Ersatz geleistet werden. Verlust, Beschädigung oder technische Mängel sind dem NPSC Beherbergungsbetrieb unverzüglich anzuzeigen.

Dem Gast wird umgehend eine neue NPSC ausgestellt. Mit der Ausstellung der neuen Gästekarte verliert die verlorene bzw. beschädigte Karte sofort ihre Gültigkeit.

6. Gültigkeit Die elektronische Gästekarte gilt ab dem Datum der Anreise bis zum Datum der Abreise und verliert dann ihre Gültigkeit. Die Gültigkeit wird von den Partnerbetrieben geprüft (siehe dazu auch Punkt 2 dieser Vereinbarung).

7. Verwendung Zur Erlangung der Kartenvorteile weist der Karteninhaber seine NPSC vor, die vom NPSC Leistungspartner durch ein Akzeptanzgerät, oder durch bloße Sichtprüfung mit Notiz der Kartenummer und dem Namen des Inhabers auf ihre Gültigkeit und Identität geprüft wird.

8. Missbrauch Bei missbräuchlicher Verwendung der NPSC sind die NPSC Leistungspartner berechtigt und verpflichtet die Gästekarte ersatzlos einzuziehen. Der Karteninhaber haftet für die missbräuchliche Verwendung der Karte durch Dritte. Bei Diebstahl oder Verlust ist er verpflichtet, diesen Vorfall prompt dem NPSC Beherbergungsbetrieb oder der FNPHT unter T +43 (0)6562 40939 oder an ferienregion@nationalpark.at zu melden.

9. Haftungsausschluss der FNPHT Die Inhaber der NPSC nehmen zur Kenntnis, dass die FNPHT lediglich für die Abwicklung zwischen den Inhabern der NPSC und den NPSC Leistungspartnern bzw. den NPSC Beherbergungsbetrieben zuständig ist. Die Inhaber der NPSC verzichten gegenüber der FNPHT auf jeglichen denkbaren Gewährleistungs- bzw. Schadenersatzanspruch und zwar unabhängig davon, ob nun dem NPSC Leistungspartner bzw. dem NPSC Beherbergungsbetrieb bei einem Schaden ein Verschulden anzulasten ist oder nicht. Festgehalten wird, dass - sofern es zu einem Haftungsfall kommt - die FNPHT nicht für einen derartigen Schadensfall haftet, zumal weder die NPSC Leistungspartner noch die NPSC Beherbergungsbetriebe Gehilfen, Mitarbeiter oder Angestellte der FNPHT sind. Ebenso steht den Inhabern der NPSC gegenüber der FNPHT kein Schadenersatz für den Fall zu, dass allfällige in der Broschüre angeführte Leistungen von den NPSC Leistungspartnern nicht erfüllt werden.

10. Gerichtsstand Für sämtliche Streitigkeiten aus der Verwendung der NPSC bzw. allfälliger Schadenersatz- oder Gewährleistungsansprüche wird die ausschließliche Zuständigkeit des Bezirksgerichtes Zell am See sowie die ausschließliche Anwendung österreichischen Rechts vereinbart.

11. Datenschutz Mit Inanspruchnahme der NPSC stimmt der Inhaber der Gästekarte der Verwendung seiner gespeicherten Adressdaten zu internen Verarbeitungszwecken im Sinne der europäischen Datenschutzrichtlinie [EU 2016/679] durch die FNPHT ausdrücklich zu.

GENERAL TERMS AND CONDITIONS

1. General These general terms and conditions (T&Cs) are valid for every holder of a Nationalpark Card (NPSC) and are based on an agreement between the Ferienregion Nationalpark Hohe Tauern GmbH (FNPHT) and participating companies within the framework of the co-operation on the NPSC electronic visitors card.

2. Definition The NPSC is valid for all persons who stay the night at one of the participating accommodation providers during the NPSC season (1 May to 31 Oct.) and fulfil the conditions for the NPSC (which can be gained on request to FNPHT). The defined benefits and services are indicated as such and cited in the NPSC folder. One use of the attractions described in the Folder is a day for free. For the NPSC mobile, there is also a range of mobility options, which are described in detail in 2017 NPSC Folder.

3. Scope of benefits and services / Disclaimer of liability Use of the benefits and/or services leads solely to a contractual relationship between the holder of the NPSC and the NPSC service partner, which provides the benefits and/or services. The holders of the NPSC affirm they have taken note that the business times of some partners will not cover the entire duration of the NPSC season, especially in cases of bad weather or adverse seasonal conditions. At some companies, long waiting times can develop due to capacity reasons and some benefits and/or services can only be utilised after prior notice. The holders of a NPSC declare to be in agreement with the stated opening and business times, possible restrictions on entry and occupancy indications of the NPSC service partners. The holders waive the right to any damages if the benefits or services offered are not rendered or only partially rendered. The NPSC service partners are liable only for gross negligence and intent, but not for minor negligence. In addition, there is no liability for any clothing or other valuables taken to a location where the card is used. The holders of the NPSC additionally take note that the FNPHT is entitled to end the agreements in place with individual NPSC service partners for important reasons (also during the season) and change the duration of contracts and thereby in some circumstances end the validity of individual visitors' cards. Consequently, no claims of any kind are valid against the FNPHT or the NPSC accommodation providers.

4. Issuance of visitors' cards Accommodation providers are obligated to register guests electronically and hand them a card valid for the duration of their stay.

5. Non-transferability / Damage / Loss The NPSC is non-transferable and is valid only upon presentation of valid photo identification. The card can only be used by the person whose name is on the card and saved on the barcode. In the event of non-use, no replacement can be provided. The NPSC accommodation provider should be promptly informed or shown any cases of loss, damage or technical deficiencies. The guest will be promptly issued with a new NPSC. Upon showing the new visitors' card, the lost or damaged card immediately loses its validity.

6. Validity The electronic visitors' card is valid from the date of arrival until the date of departure and then loses its validity. The validity will be checked by the partner companies (see point two of this agreement also).

7. Usage To attain the benefits of the card, the cardholder has to present their NPSC, which will be checked for validity and identity by the NPSC service partner with an authorisation device or a simple visual inspection noting the card number and the name of the holder.

8. Misuse In the case of improper use of the NPSC, the NPSC service partners are entitled and obliged to seize the visitors' card without replacement. The cardholder is liable for the improper use of the card by third parties. In the case of theft or loss, the cardholder is obliged to report the incident promptly to the NPSC accommodation provider or FNPHT via T +43 (0)6562 40939 or ferienregion@nationalpark.at.

9. Disclaimer of liability of FNPHT The holder of the NPSC notes that FNPHT is solely responsible for the handling between the holder of the NPSC and the NPSC service partner as well as the NPSC accommodation provider. The holders of the NPSC waive the right to make any conceivable guarantee or damage compensation claim against FNPHT independently of whether the NPSC service partner or the NPSC accommodation provider is charged with culpability for damages or not. It is declared that – as far as a case of liability is concerned – the FNPHT is not liable for this type of event of damage and neither are the NPSC service partners or the NPSC accommodation providers along with assistants, employees and staff members of the FNPHT. Likewise the holder of the NPSC is not due any damages from FNPHT in the possible case that the benefits or services from NPSC service providers cited in the brochure are not fulfilled.

10. Jurisdiction For all disputes about the usage of the NPSC or possible compensation or guarantee claims, the sole jurisdiction of the county court of Zell am See is agreed upon, as is the sole application of Austrian law.

11. Data protection By using the NPSC the holder of the guest card explicitly agrees to the usage of his/her saved address details for internal processing purposes by the FNPHT within the legal framework of the General Data Protection Regulation (EU 2016/679).

Bei Fragen stehen wir Ihnen mit Informationen jederzeit gerne zur Verfügung.



DIE NATIONALPARK-REGION

Ferienregion
Nationalpark Hohe Tauern GmbH

Gerlosstraße 18 | 5730 Mittersill
T +43 (0)6562/40939
ferienregion@nationalpark.at
nationalpark.at



www.facebook.com/nationalparkregion



Dieses Projekt wird vom Bundesministerium für Land und Forstwirtschaft, Umwelt und Wasserwirtschaft im Rahmen von klimaaktiv mobil aus Mitteln des Klima- und Energiefonds als Beitrag zum Umwelt- und Klimaschutz im Verkehr gefördert.

IMPRESSUM: Herausgeber: Ferienregion Nationalpark Hohe Tauern GmbH, Gerlosstraße 18, 5730 Mittersill, ferienregion@nationalpark.at, www.nationalpark.at; Grafik & Layout: Nindl Grafik Design GmbH, Bramberg; Fotos: Ferdinand Rieder, Medienstipendiat NP, Tobias Kaser; David Innerhofer, Michael Huber | www.huber-fotografie.at, science- vision.at - Thomas Höll, Erwin Haiden; OBB; Salzburg Verkehr; SalzburgerLand Tourismus - Markus Greber; Großglockner Hochalpenstraßen AG - Albin Niederstrasser, Christian Wöckinger; Gletscherbahnen Kaprun AG - Ideenwerk Werbeagentur; Wildkogel-Arena - Bryan Reinhard, MITO images GmbH / Alamy Stock Photo; Fotos aller angeführten Partner. Fehler, Änderungen und Ergänzungen vorbehalten. Druck: März 2018. Alle Angaben ohne Gewähr.

Mit Unterstützung von



klimaaktiv
mobil



MINISTERIUM
FÜR EIN
LEBENSWEERTES
ÖSTERREICH



Gedruckt nach der Richtlinie
„Druckerzeugnisse“ des
Österreichischen Umweltzeichens
Samson Druck GmbH, UW-Nr. 837
www.samsondruck.at